



МУНИЦИПАЛЬНОЕ ОБРАЗОВАНИЕ «КАРГАСОКСКИЙ РАЙОН»
ТОМСКОЙ ОБЛАСТИ

АДМИНИСТРАЦИЯ КАРГАСОКСКОГО РАЙОНА

ПОСТАНОВЛЕНИЕ

17.12.2025

№ 404

с. Каргасок

Об утверждении документации по планировке территории (проект планировки территории) для размещения объекта капитального строительства «Средненюрольское НМ. УПН. Реконструкция»

В соответствии со статьей 45 Градостроительного кодекса Российской Федерации, Федеральным законом от 06.10.2003 №131-ФЗ «Об общих принципах организации местного самоуправления в Российской Федерации», Уставом муниципального образования «Каргасокский район», заявлением Общества с ограниченной ответственностью «Инжиниринговый центр «Проектор» от 14.11.2025 № 6417268829

ПОСТАНОВЛЯЮ:

1. Утвердить документацию по планировке территории (проект планировки территории) для размещения объекта капитального строительства «Средненюрольское НМ. УПН. Реконструкция», расположенного в границах Каргасокского района согласно приложению к настоящему постановлению.

2. Разместить настоящее постановление и документацию по планировке территории на официальном сайте Администрации Каргасокского района в сети «Интернет».

3. Настоящее постановление официально обнародовать в порядке, предусмотренном Уставом муниципального образования «Каргасокский район».

И.о. Главы Каргасокского района

С.В. Монголин



УТВЕРЖДЕНА
постановлением Администрации
Каргасокского района
от 17.12.2025 № 404
Приложение

Общество с ограниченной ответственностью
«Инжиниринговый центр «Проектор»

Заказчик – ООО «ВТК»

«Средненюрольское НМ. УПН. Реконструкция»

155-23

**ДОКУМЕНТАЦИЯ ПО ПЛАНИРОВКЕ ТЕРРИТОРИИ
(ПРОЕКТ ПЛАНИРОВКИ ТЕРРИТОРИИ)**

Генеральный директор



О.А. Иванова






2025

Содержание

| | |
|--|----|
| 1 Основная часть проекта планировки территории | 4 |
| 1.1 Чертеж планировки территории | 4 |
| 1.2 Положение о характеристиках планируемого развития территории..... | 11 |
| 1.3 Положения об очередности планируемого развития территории..... | 12 |
| 2 Материалы по обоснованию проекта планировки территории | 13 |
| 2.1 Карта планировочной структуры территории поселения, городского округа, межселенной территории муниципального образования | 13 |
| 2.2 Результаты инженерных изысканий | 14 |
| 2.3 Обоснование определения границ зон планируемого размещения объектов капитального строительства | 14 |
| 2.4 Схема организации движения транспорта и пешеходов, схема организации улично- дорожной сети | 14 |
| 2.5 Схема границ территорий объектов культурного наследия | 14 |
| 2.6 Схема границ зон с особыми условиями использования территории | 15 |
| 2.7 Обоснование соответствия планируемых параметров, местоположения и назначения объектов регионального значения, объектов местного значения нормативам градостроительного проектирования и требованиям градостроительных регламентов | 21 |
| 2.8 Схема, отображающая местоположение существующих объектов капитального строительства..... | 22 |
| 2.9 Варианты планировочных и (или) объемно-пространственных решений застройки территории в соответствии с проектом планировки территории (в отношении элементов планировочной структуры, расположенных в жилых или общественно-деловых зонах)..... | 28 |
| 2.10 Перечень мероприятий по защите территории от чрезвычайных ситуаций природного и техногенного характера, в том числе по обеспечению пожарной безопасности и по гражданской обороне..... | 28 |
| 2.11 Перечень мероприятий по охране окружающей среды | 28 |
| 2.12 Обоснование очередности планируемого развития территории..... | 28 |
| 2.13 Схема вертикальной планировки территории, инженерной подготовки и инженерной защиты территории | 28 |
| 2.14 Иные материалы для обоснования положений по планировке территории | 28 |
| ПРИЛОЖЕНИЯ | 29 |
| ПРИЛОЖЕНИЕ Б Официальные ответы на запросы | 35 |

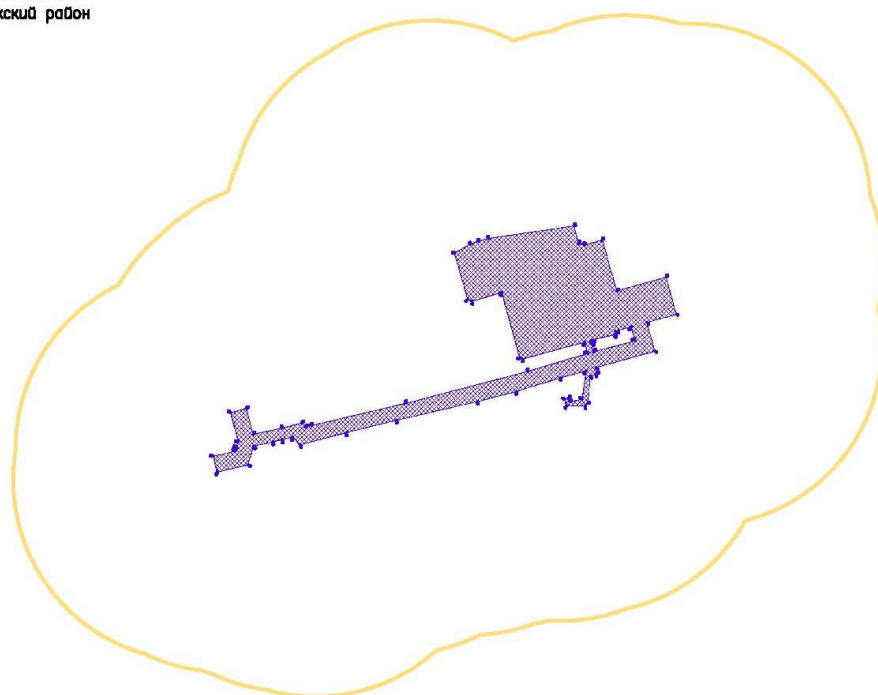
1 Основная часть проекта планировки территории

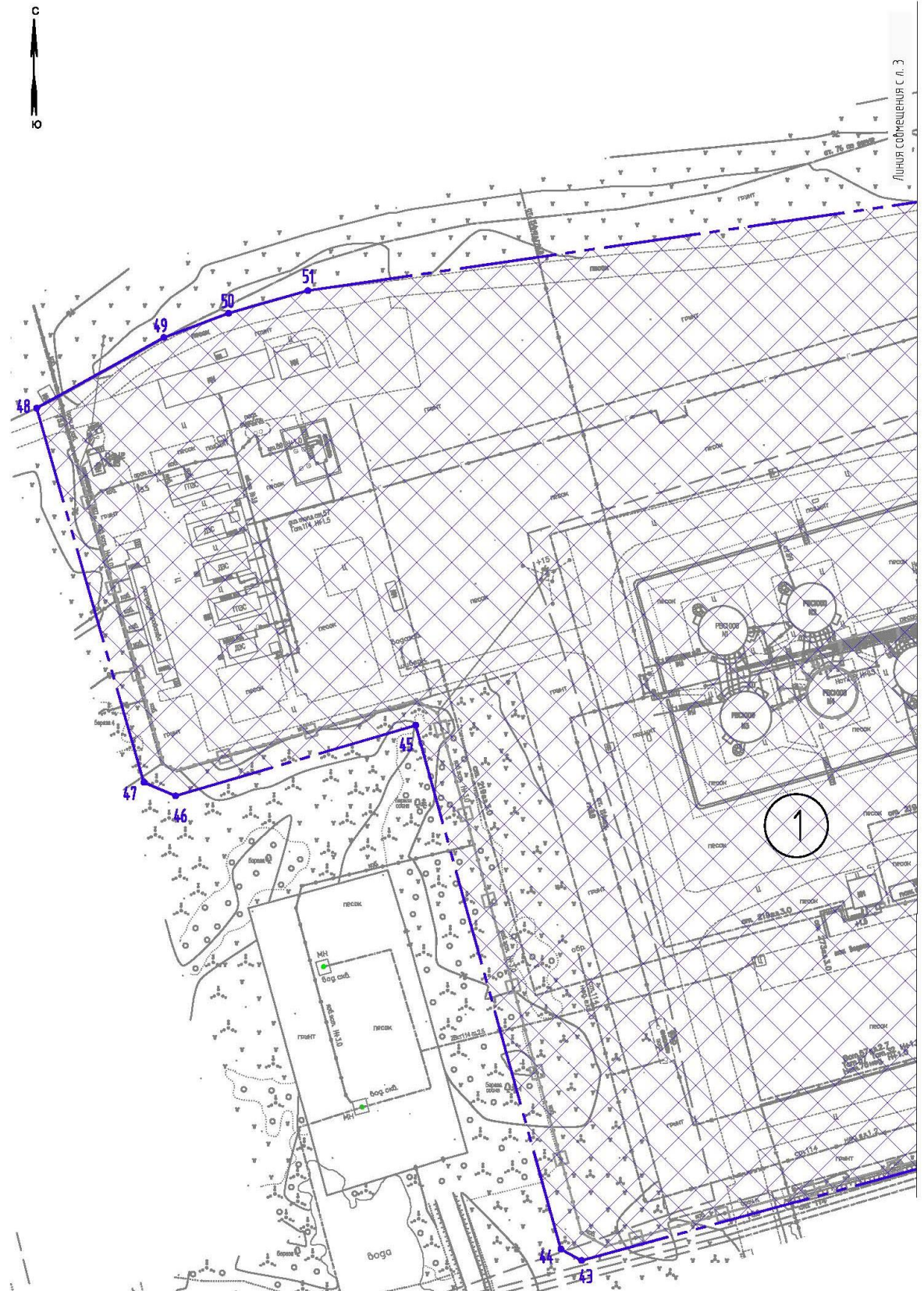
1.1 Чертеж планировки территории

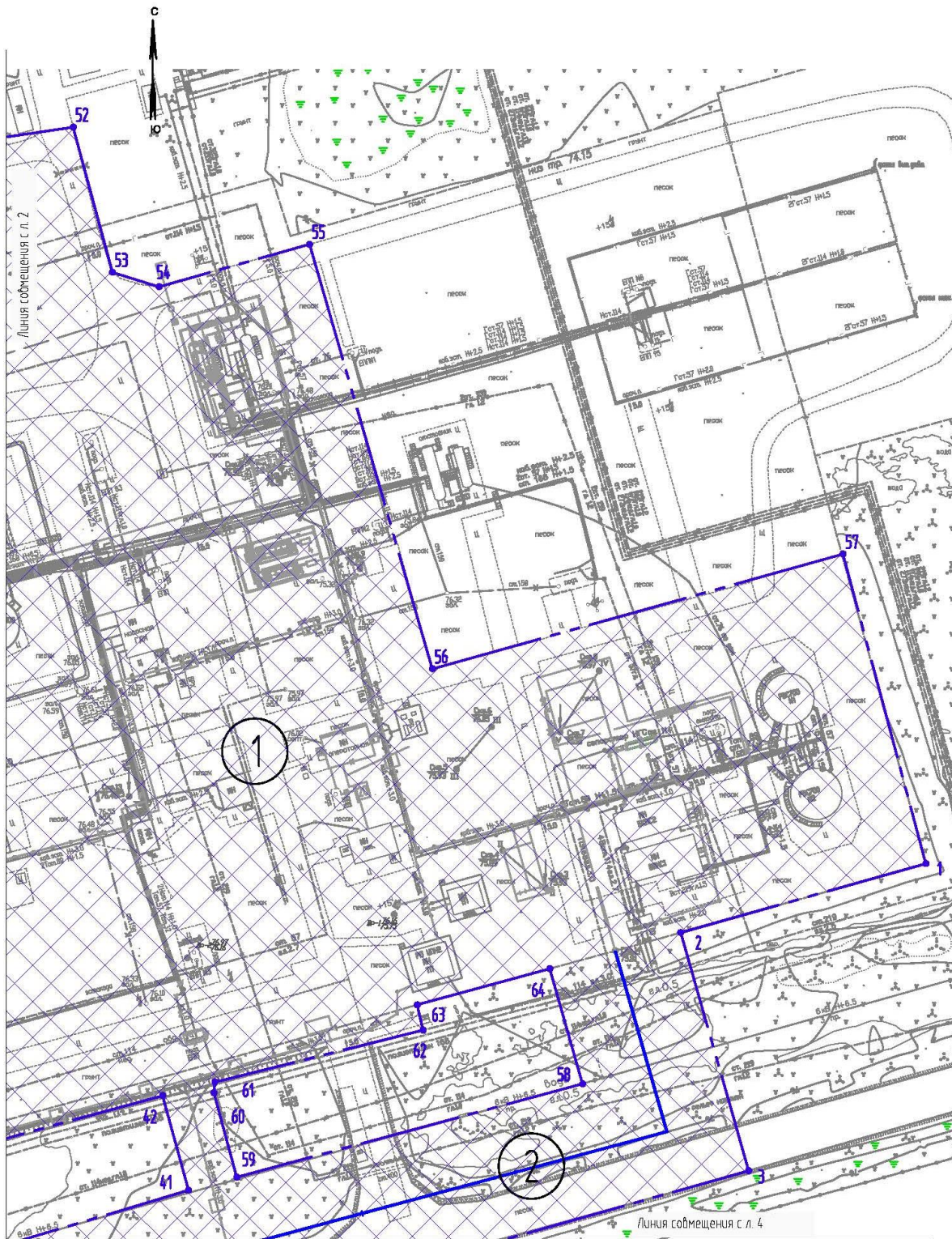
| | |
|---|--|
|  | Граница территории, в отношении которой осуществляется подготовка проекта планировки |
|  | Граница зоны планируемого размещения объекта капитального строительства |
|  | Номера характерных точек границы зоны размещения объекта капитального строительства |
|  | УПН Средненюрольского НМ |
|  | Водовод УПН – КП №2 |

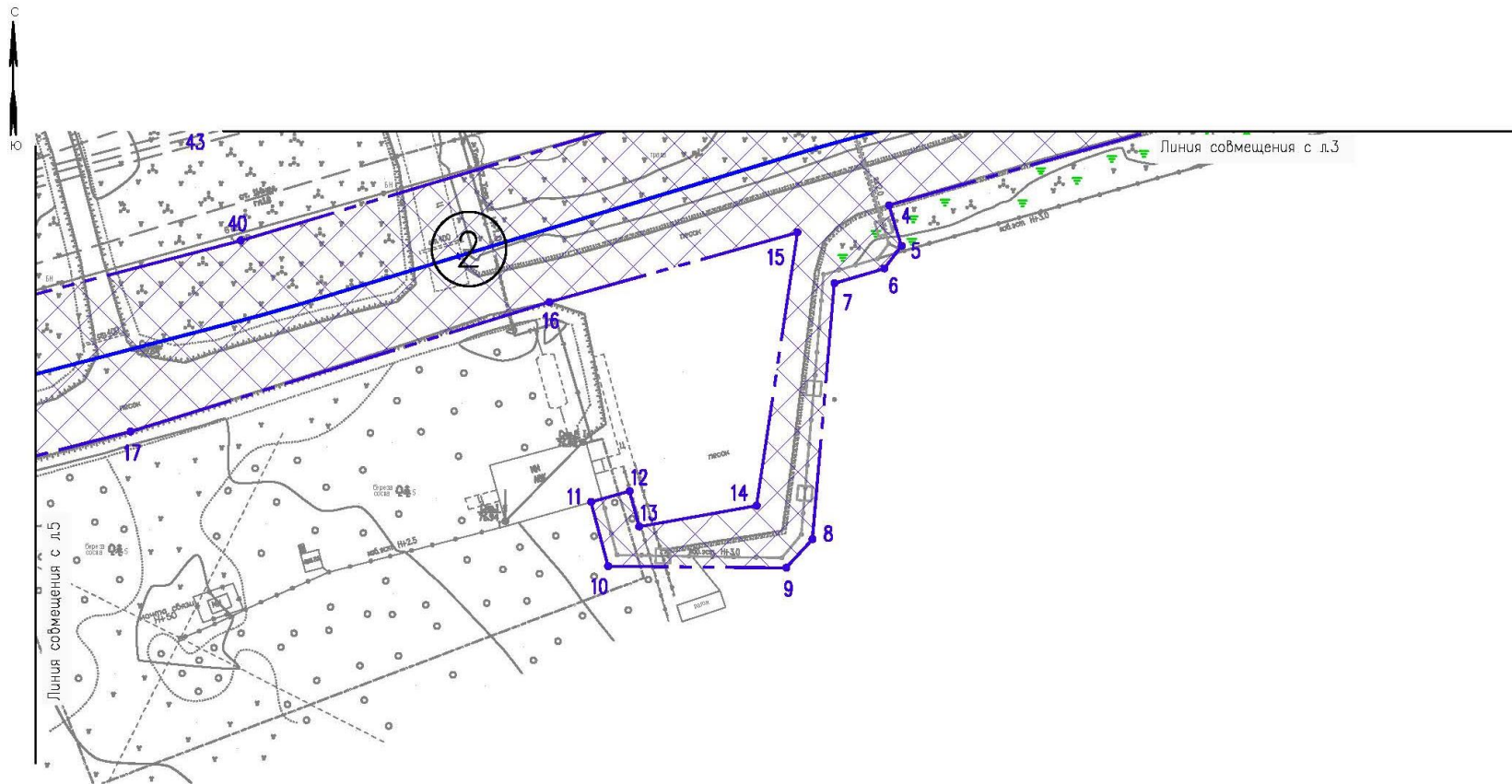


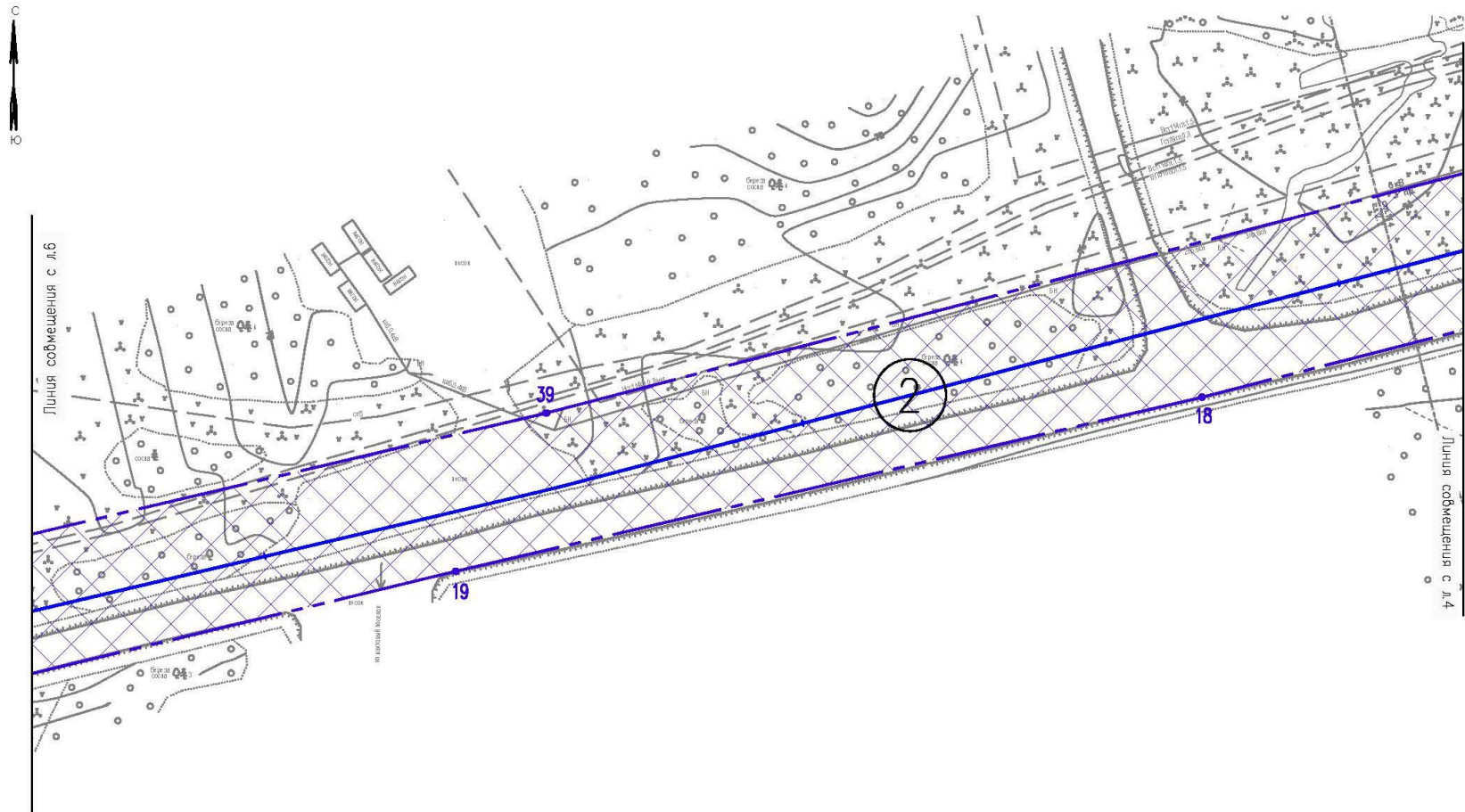
Томская область
Караганский район

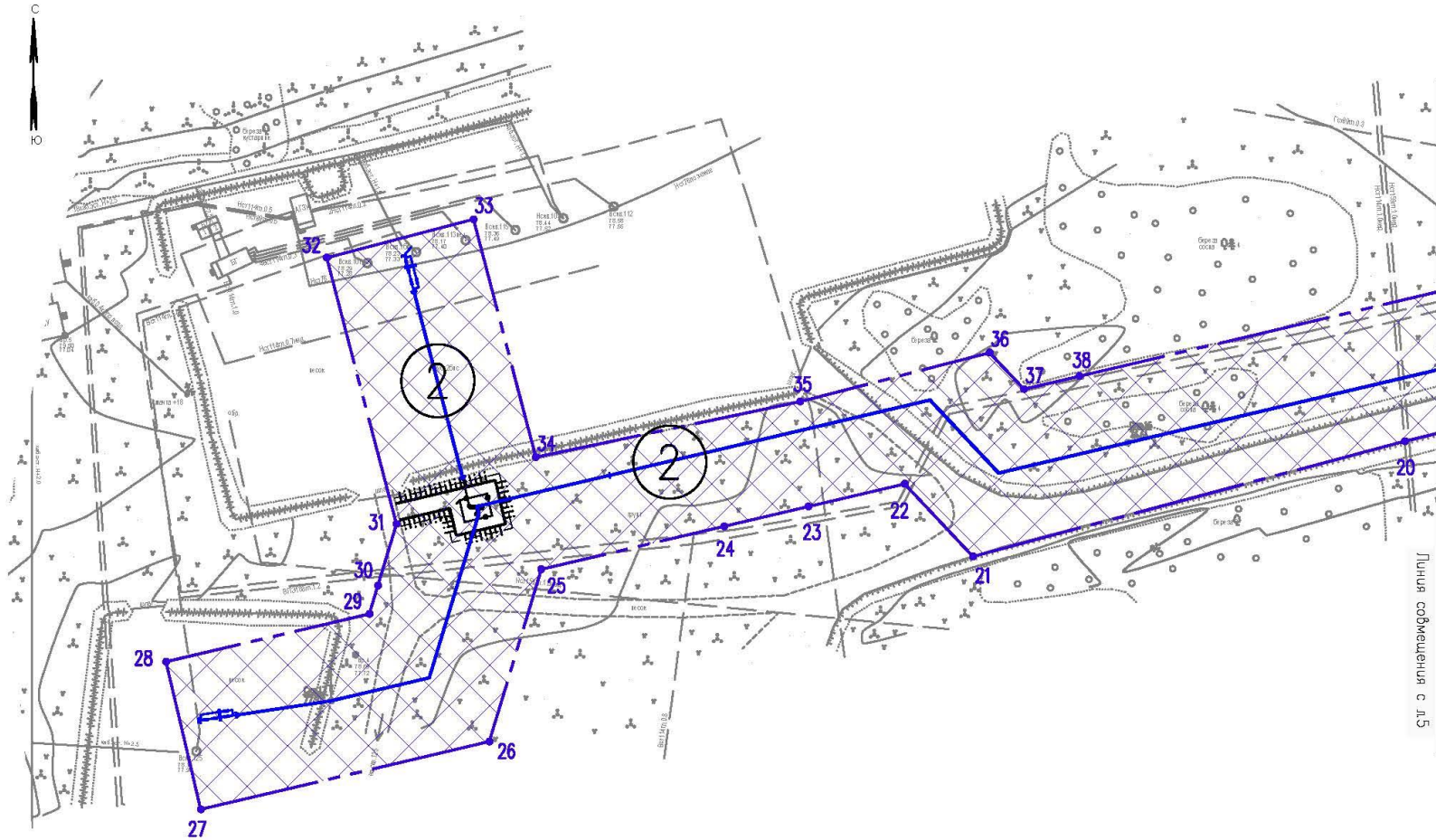












1.2 Положение о характеристиках планируемого развития территории

Объект капитального строительства по проекту «Средненюрольское НМ. УПН. Реконструкция» (далее - Объект) расположен на ранее отведенных земельных участках.

В административном отношении участок работ расположен в Каргасокском районе Томской области, на территории Средненюрольского месторождения нефти. Ближайший населенный пункт - с Мыльджино, расположенное в 35 км на северо-восток от района работ.

В проекте предусмотрено реконструкция УПН со строительством водовода. Техническая характеристика проектируемого водовода приведена в таблице 1.

Таблица 1 – Техническая характеристика проектируемого водовода

| Наименование объекта | Диаметр, мм | Протяженность трассы, м |
|----------------------|-------------|-------------------------|
| Водовод УПН - КП №2 | 114x8 | 774 |

Реконструкция УПН включает проектирование объектов: помещение насосов откачки пластовой воды, помещение щитовое, блок ЩСУ, блок местной автоматики, операторная, санитарный узел, КПП, блок подготовки жидкого топлива, насосная утилизация подтоварной воды, емкость для хранения отстоя нефти, сепаратор НГС, дренажная емкость.

Примечание:

* - основные технико-экономические показатели могут быть уточнены при архитектурно-строительном проектировании.

Плотность и параметры застройки документацией по планировке территории не установлены. Действие Градостроительных регламентов не распространяются на земельные участки, предоставленные для добычи полезных ископаемых.

Площадь зоны планируемого размещения объектов капитального строительства составляет 6,9286 га.

Перечень координат характерных точек границ зон планируемого размещения объекта капитального строительства

| Номер характерной точки | Каталог координат, м | |
|-------------------------|----------------------|------------|
| | X | Y |
| МСК-70, зона 2 | | |
| 1 | 618806,54 | 2259735,53 |
| 2 | 618792,83 | 2259686,85 |
| 3 | 618745,54 | 2259700,35 |
| 4 | 618718,01 | 2259602,73 |
| 5 | 618710,87 | 2259604,92 |
| 6 | 618706,94 | 2259601,93 |
| 7 | 618704,37 | 2259593,19 |
| 8 | 618659,66 | 2259589,36 |
| 9 | 618654,68 | 2259584,78 |
| 10 | 618654,94 | 2259553,68 |
| 11 | 618666,17 | 2259550,69 |

| Номер характерной точки | Каталог координат, м | |
|-------------------------|----------------------|------------|
| | X | Y |
| 12 | 618668,07 | 2259557,43 |
| 13 | 618661,85 | 2259559,09 |
| 14 | 618665,52 | 2259579,61 |
| 15 | 618713,24 | 2259586,75 |
| 16 | 618701,08 | 2259543,38 |
| 17 | 618678,47 | 2259470,28 |
| 18 | 618662,06 | 2259406,44 |
| 19 | 618630,62 | 2259271,78 |
| 20 | 618610,72 | 2259189,29 |
| 21 | 618590,20 | 2259112,46 |
| 22 | 618603,12 | 2259100,31 |
| 23 | 618599,09 | 2259083,17 |

| Номер харак- терной точки | Каталог координат, м | |
|------------------------------------|----------------------|------------|
| | X | Y |
| 24 | 618595,57 | 2259068,21 |
| 25 | 618587,92 | 2259035,65 |
| 26 | 618557,25 | 2259026,41 |
| 27 | 618545,19 | 2258975,06 |
| 28 | 618571,47 | 2258968,88 |
| 29 | 618579,97 | 2259005,06 |
| 30 | 618585,02 | 2259006,58 |
| 31 | 618595,97 | 2259009,88 |
| 32 | 618643,37 | 2258997,46 |
| 33 | 618650,21 | 2259023,58 |
| 34 | 618607,87 | 2259034,67 |
| 35 | 618617,75 | 2259081,69 |
| 36 | 618626,47 | 2259115,42 |
| 37 | 618619,97 | 2259121,53 |
| 38 | 618622,29 | 2259131,40 |
| 39 | 618659,19 | 2259288,14 |
| 40 | 618711,81 | 2259489,47 |
| 41 | 618741,67 | 2259589,06 |
| 42 | 618760,44 | 2259583,91 |
| 43 | 618732,28 | 2259480,62 |
| 44 | 618734,62 | 2259476,38 |

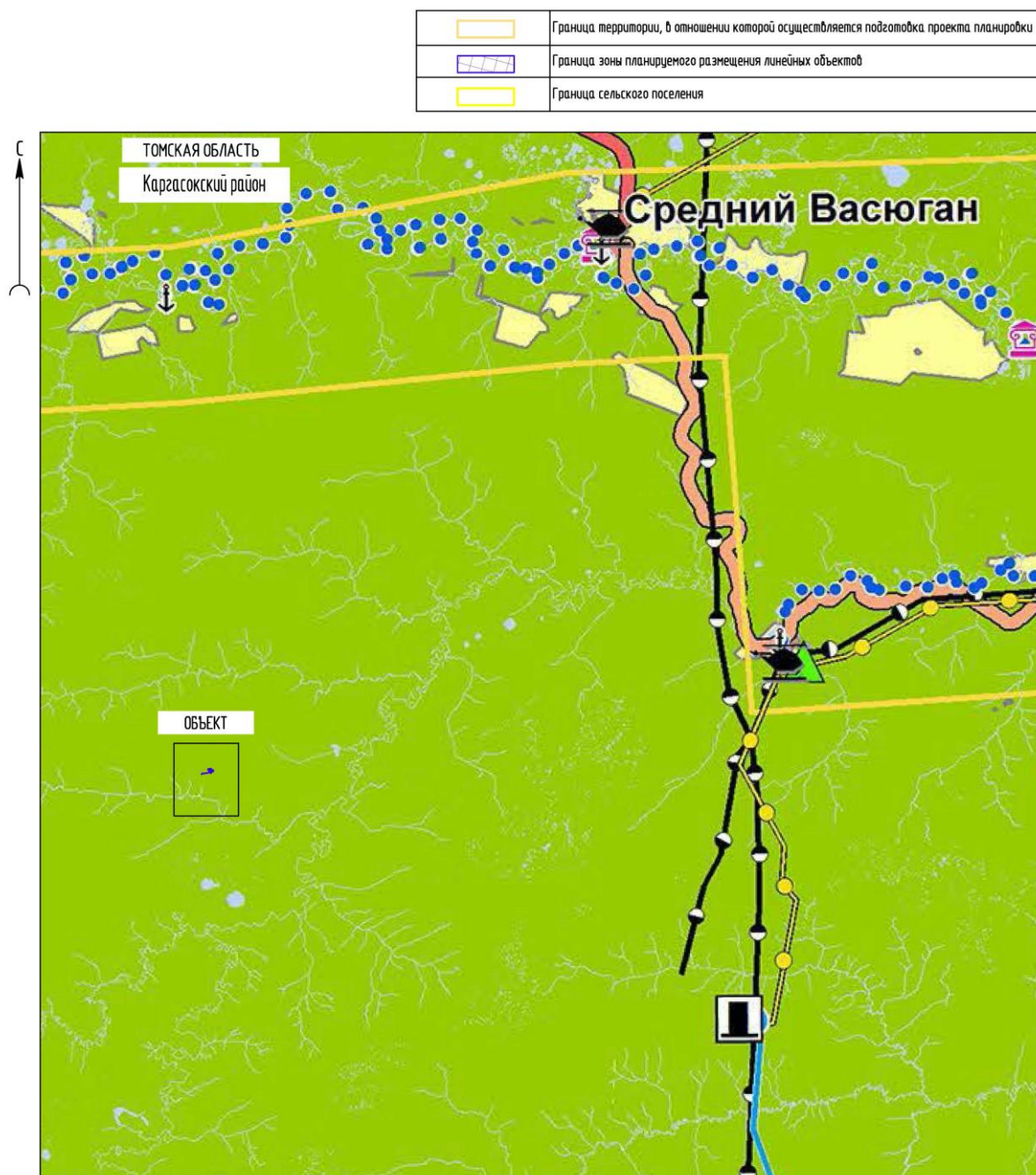
| Номер харак- терной точки | Каталог координат, м | |
|------------------------------------|----------------------|------------|
| | X | Y |
| 45 | 618842,59 | 2259446,48 |
| 46 | 618828,04 | 2259397,02 |
| 47 | 618830,81 | 2259390,49 |
| 48 | 618907,97 | 2259368,37 |
| 49 | 618922,50 | 2259394,58 |
| 50 | 618927,52 | 2259407,93 |
| 51 | 618932,18 | 2259424,25 |
| 52 | 618952,80 | 2259566,14 |
| 53 | 618923,97 | 2259573,94 |
| 54 | 618921,10 | 2259583,19 |
| 55 | 618929,55 | 2259613,11 |
| 56 | 618845,21 | 2259637,51 |
| 57 | 618868,02 | 2259719,08 |
| 58 | 618762,79 | 2259667,34 |
| 59 | 618744,26 | 2259598,65 |
| 60 | 618761,01 | 2259594,09 |
| 61 | 618763,15 | 2259594,29 |
| 62 | 618773,45 | 2259635,65 |
| 63 | 618778,49 | 2259634,49 |
| 64 | 618785,67 | 2259660,82 |

1.3 Положения об очередности планируемого развития территории

Проектом планировки территории не устанавливается очередность планируемого развития территории. Этапы строительства могут быть предусмотрены при разработке проектной документации для строительства Объекта.

2 Материалы по обоснованию проекта планировки территории

2.1 Карта планировочной структуры территории поселения, городского округа, межселенной территории муниципального образования



2.2 Результаты инженерных изысканий

Инженерные изыскания выполнены в 2024 году ООО «Инжиниринговый центр «Проектор». В состав выполненных инженерных изысканий вошли следующие виды работ:

- инженерно – геодезические;
- инженерно – геологические;
- инженерно – гидрометеорологические;
- инженерно – экологические.

Программа и задание на проведение комплексных инженерных изысканий, а также материалы и результаты инженерных прилагаются к документации по планировке территории в электронном виде.

2.3 Обоснование определения границ зон планируемого размещения объектов капитального строительства

Формирование границ зоны планируемого размещения объекта выполнено с учетом рационального использования территории. Учитывались инженерно-геологические и климатические условия района проектирования, требования функционального зонирования, противопожарные и санитарно-гигиенические требования.

Площадь зоны планируемого размещения объектов капитального строительства составляет 6,9286 га.

Сведения о площади земель в границах зон планируемого размещения Объекта

| | | |
|---|----|--------|
| Общая площадь земель, из них: | га | 6,9286 |
| - площадь испрашиваемых земельных участков | га | 0,0000 |
| - площадь земельных участков, ранее предоставленных в аренду ООО «ВТК» | га | 6,9286 |




2.4 Схема организации движения транспорта и пешеходов, схема организации улично-дорожной сети

Разработка схемы организации движения транспорта и пешеходов, схемы организации улично-дорожной сети не требуется.

2.5 Схема границ территорий объектов культурного наследия

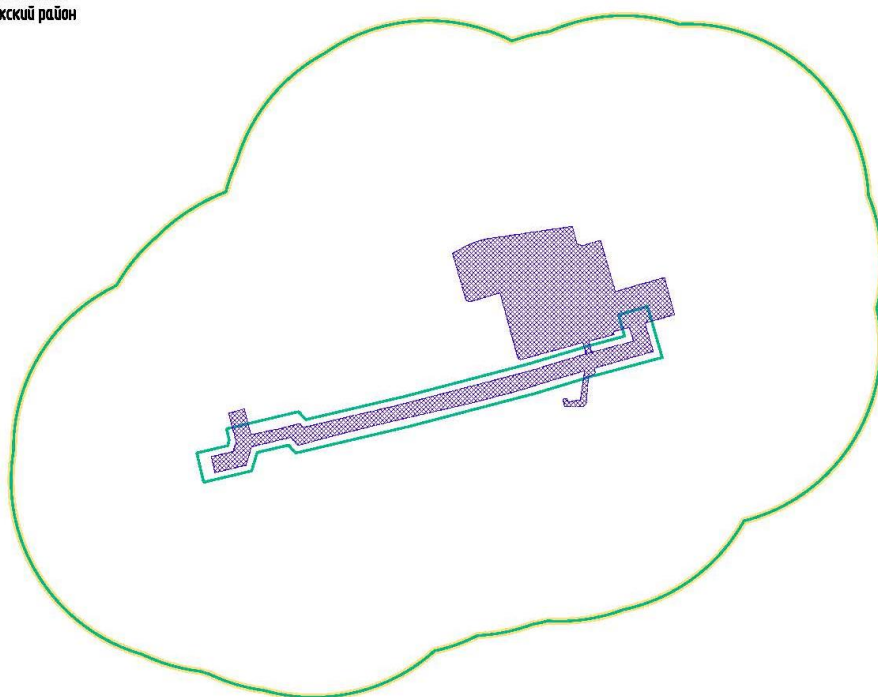
Разработка схемы границ территорий объектов культурного наследия не требуется, ввиду отсутствия объектов культурного наследия в границах территории, в отношении которой осуществляется подготовка проекта планировки.

2.6 Схема границ зон с особыми условиями использования территории

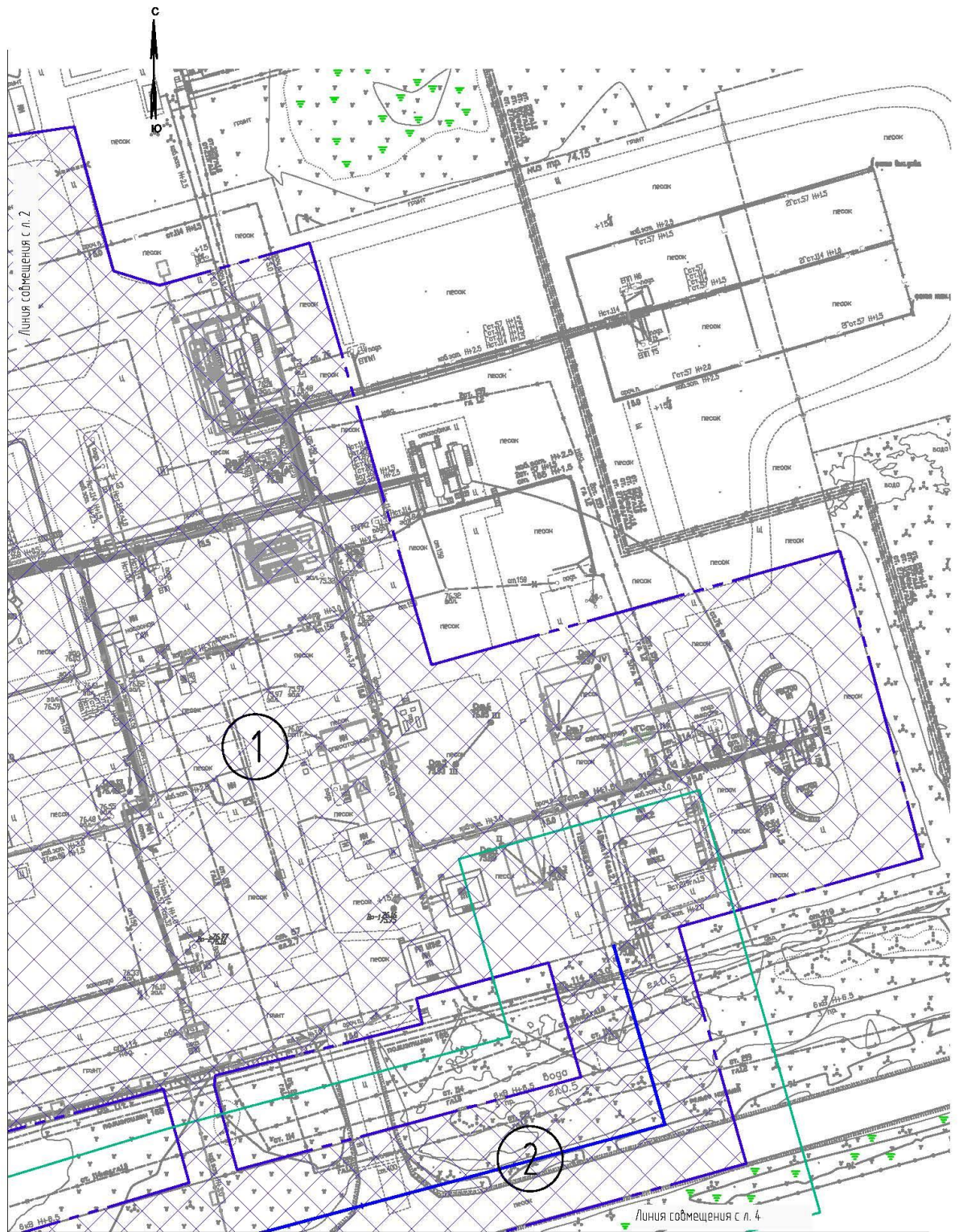
| | |
|---|--|
|  | Граница территории, в отношении которой осуществляется подготовка проекта планировки |
|  | Граница зоны планируемого размещения линейных объектов |
|  | Границы ЗОУИТ, подлежащие установлению |

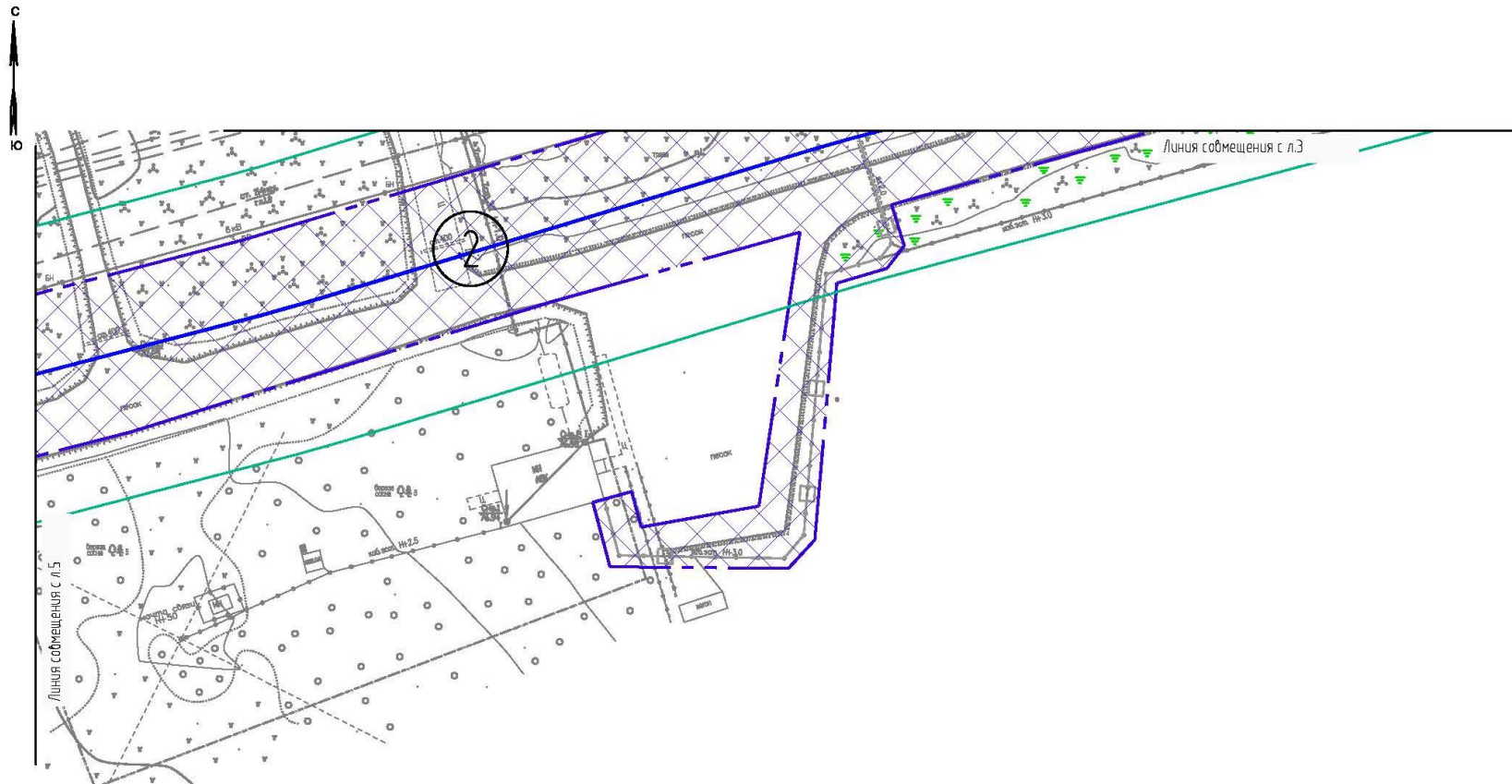


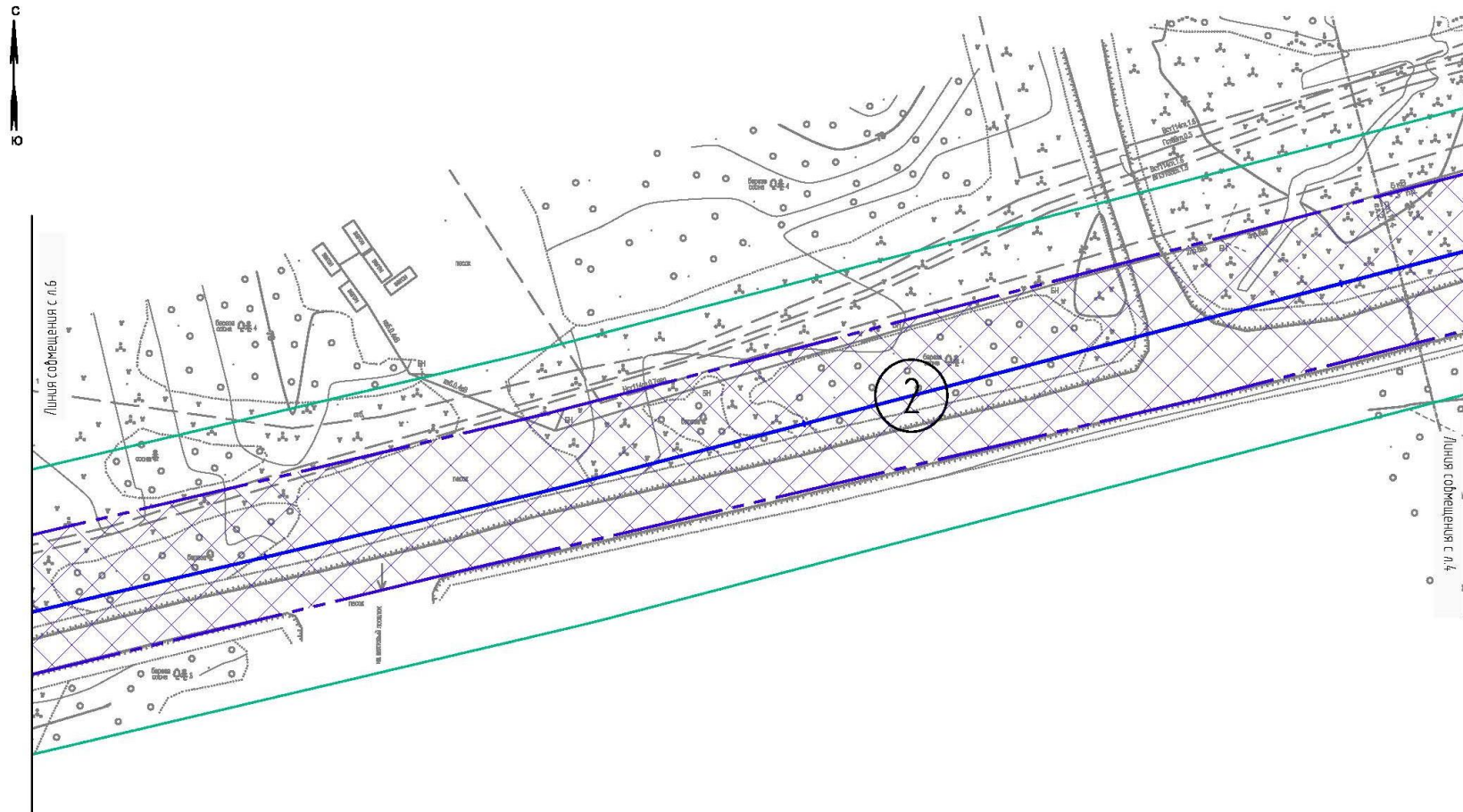
Томская область
Каргасокский район

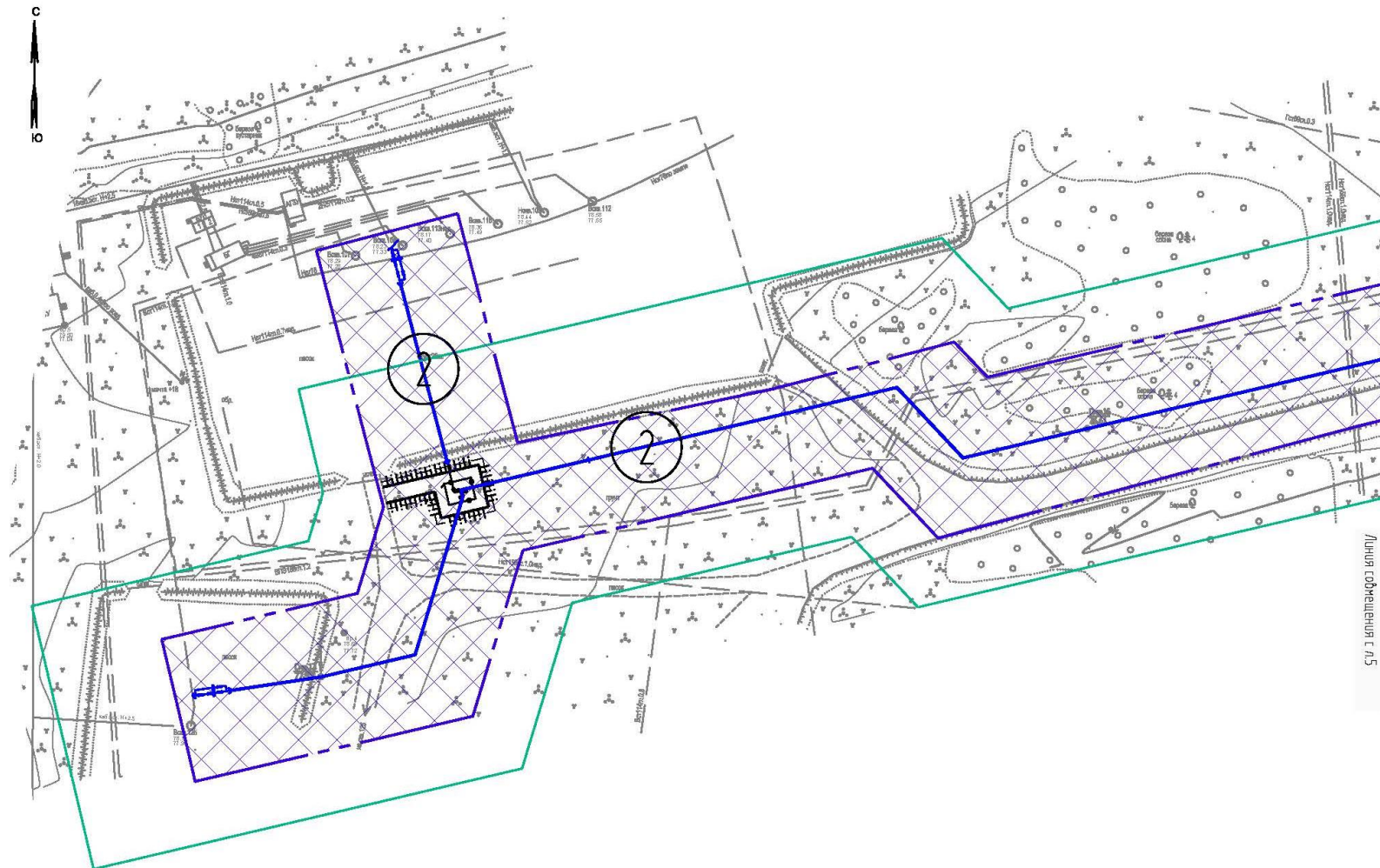














2.7 Обоснование соответствия планируемых параметров, местоположения и назначения объектов регионального значения, объектов местного значения нормативам градостроительного проектирования и требованиям градостроительных регламентов

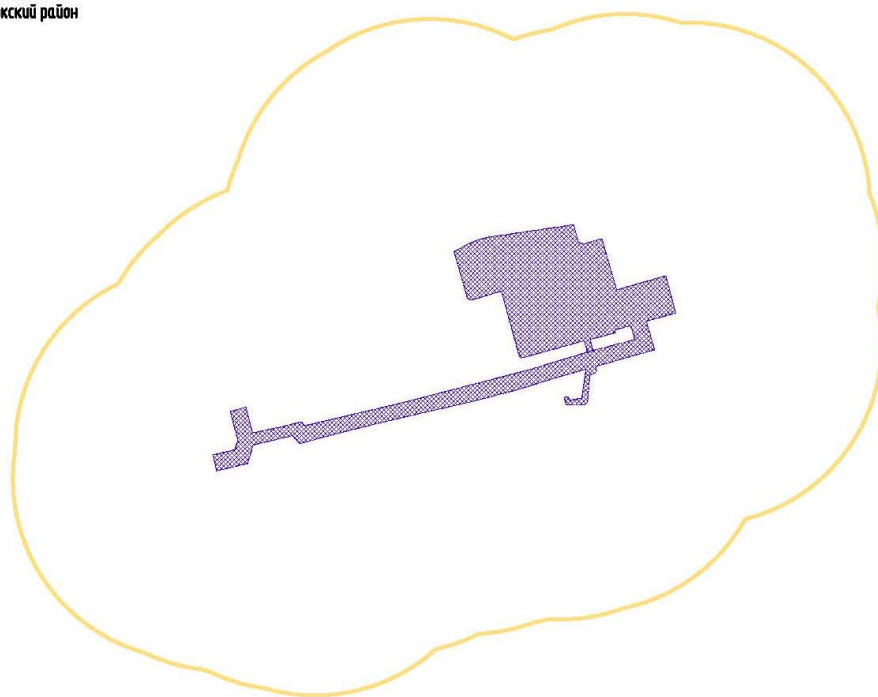
Обоснование соответствия планируемых параметров, местоположения и назначения объектов регионального значения, объектов местного значения нормативам градостроительного проектирования и требованиям градостроительных регламентов настоящим Проектом не разрабатывается.

2.8 Схема, отображающая местоположение существующих объектов капитального строительства

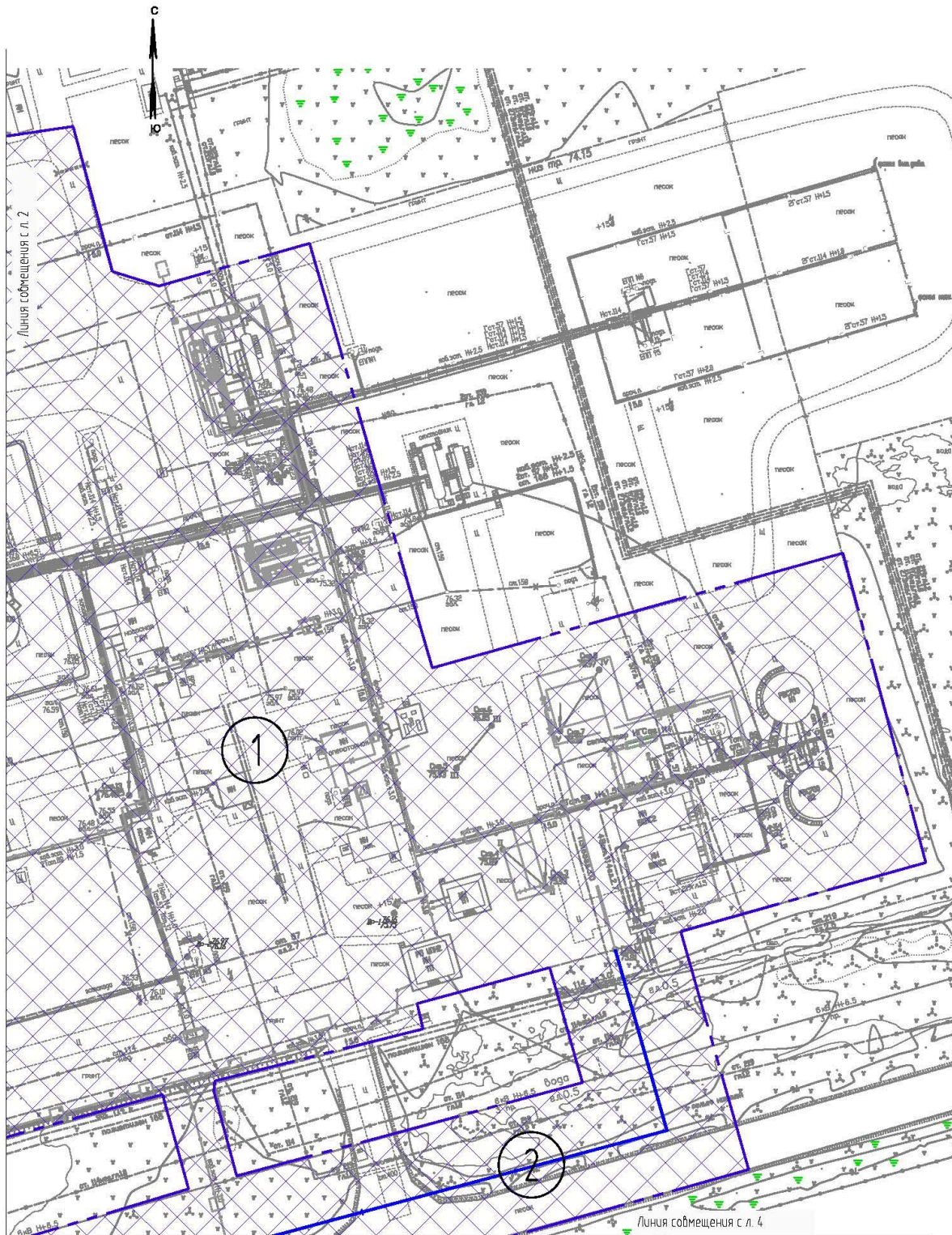
| | |
|---|--|
|  | Граница территории, в отношении которой осуществляется подготовка проекта планировки |
|  | Граница зоны планируемого размещения объекта капитального строительства |



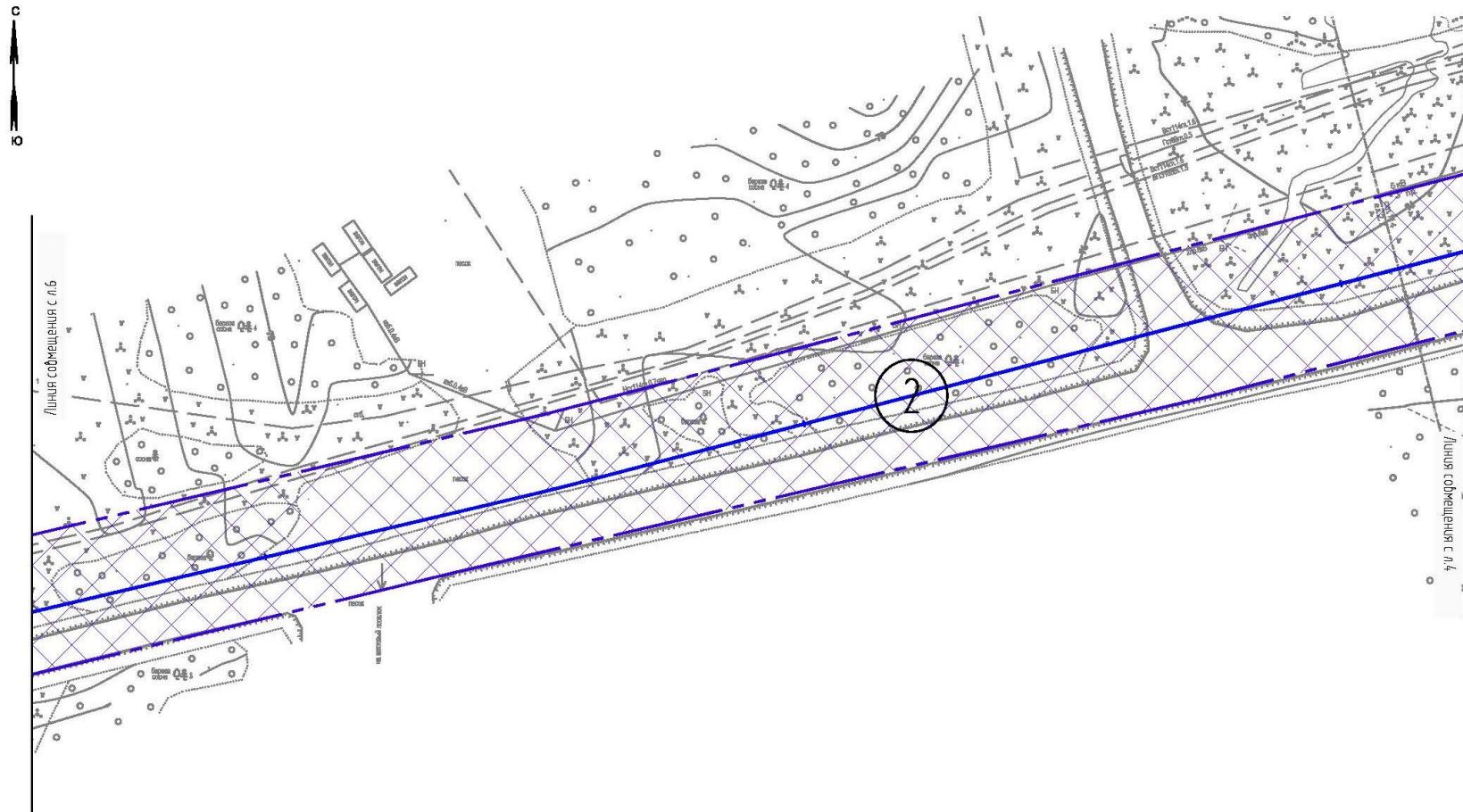
Томская область
Каргасокский район

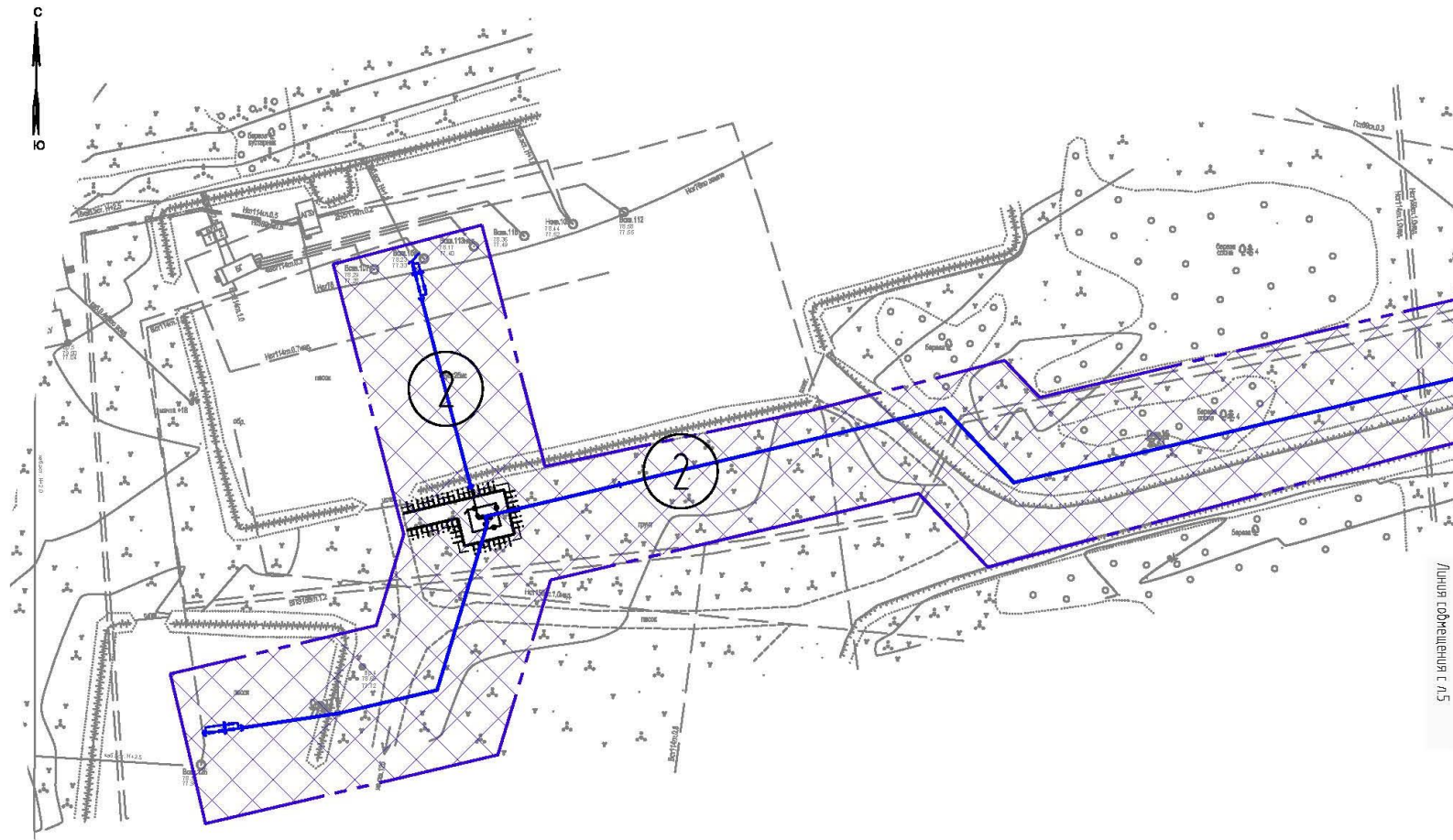












2.9 Варианты планировочных и (или) объемно-пространственных решений застройки территории в соответствии с проектом планировки территории (в отношении элементов планировочной структуры, расположенных в жилых или общественно-деловых зонах)

Варианты планировочных и (или) объемно-пространственных решений застройки территории в соответствии с проектом планировки территории (в отношении элементов планировочной структуры, расположенных в жилых или общественно-деловых зонах) не разрабатываются.

2.10 Перечень мероприятий по защите территории от чрезвычайных ситуаций природного и техногенного характера, в том числе по обеспечению пожарной безопасности и по гражданской обороне

Перечень мероприятий по защите территории от чрезвычайных ситуаций природного и техногенного характера, в том числе по обеспечению пожарной безопасности и гражданской обороне необходимо предусмотреть при разработке проектной документации.

2.11 Перечень мероприятий по охране окружающей среды

Проектируемый объект расположен вне зон особо охраняемых природных территорий федерального, регионального и местного значения.

Реализация проекта не приведет к загрязнению территории района расположения объекта.

Производство строительно-монтажных работ в границах отвода земель, позволит свести к минимуму воздействие на почвы, растительный и животный мир. По окончании строительства объекта предусматривается рекультивация земельных участков.

Ущерб окружающей среде может быть нанесен лишь в аварийных случаях, для их предотвращения предусмотрены все возможные мероприятия в соответствии с требованиями законодательства Российской Федерации.

2.12 Обоснование очередности планируемого развития территории

Очередность планируемого развития территории настоящим Проектом не предусматривается, обоснование очередности развития территории не требуется.

2.13 Схема вертикальной планировки территории, инженерной подготовки и инженерной защиты территории

Данная схема не разрабатывается.

2.14 Иные материалы для обоснования положений по планировке территории

Иные материалы для обоснования положений по планировке территории настоящим Проектом не предусмотрены.

ПРИЛОЖЕНИЯ

ПРИЛОЖЕНИЕ А Постановление и решение о подготовке документации по планировке территории

МУНИЦИПАЛЬНОЕ ОБРАЗОВАНИЕ «КАРГАСОКСКИЙ РАЙОН»
ТОМСКОЙ ОБЛАСТИ

АДМИНИСТРАЦИЯ КАРГАСОКСКОГО РАЙОНА

ПОСТАНОВЛЕНИЕ

25.06.2025

№ 199

с. Каргасок

О подготовке документации по планировке территории (проекта планировки территории)
по объекту: «Средненюрольское НМ. УПН. Реконструкция»

В соответствии со статьёй 45 Градостроительного кодекса Российской Федерации, Федеральным законом от 06.10.2003 №131-ФЗ «Об общих принципах организации местного самоуправления в Российской Федерации», рассмотрев обращение Общества с ограниченной ответственностью «Инжиниринговый центр «Проектор» от 17.06.2025 г. № 5682825283,

ПОСТАНОВЛЯЮ:

1. Разрешить Обществу с ограниченной ответственностью «Инжиниринговый центр «Проектор» подготовку документации по планировке территории по объекту «Средненюрольское НМ. УПН. Реконструкция».

2. Утвердить задание на разработку документации по планировке территории согласно приложению к настоящему распоряжению.

3. Обществу с ограниченной ответственностью «Инжиниринговый центр «Проектор» до утверждения документации по планировке территории (далее – документация) применительно к землям лесного фонда согласовать документацию с органами государственной власти осуществляющими предоставление лесных участков в границах земель лесного фонда.

3. Настоящее постановление официально обнародовать в порядке, предусмотренном Уставом муниципального образования «Каргасокский район».

И.о. Главы Каргасокского района



С.И. Герасимов

Т.А. Голещихина
8(38253) 2-15-46

УТВЕРЖДЕНО
постановлением Администрации
Каргасокского района
от 25.06.2025 № 199

Приложение

ЗАДАНИЕ

на разработку документации по планировке территории, осуществляемую на основании решений уполномоченных федеральных органов исполнительной власти, исполнительных органов субъектов Российской Федерации и органов местного самоуправления для размещения объекта, расположенного на территории

Каргасокского района Томской области

(наименование территории,

«Средненюрольское НМ. УПН. Реконструкция»

наименование объекта (объектов) капитального строительства, для размещения которого (которых) подготавливается документация по планировке территории)

| № п/п | Наименование позиции | Содержание |
|----------|---|--|
| 1 | Вид разрабатываемой документации по планировке территории | Проект планировки территории |
| 2 | Информация об инициаторе | ООО «ВТК» |
| 3 | Источник финансирования работ по подготовке документации по планировке территории | Собственные средства ООО «ВТК» |
| 4 | Вид и наименование планируемого к размещению объекта капитального строительства, его основные характеристики (назначение, местоположение, площадь объекта капитального строительства и др.) | Реконструкция - УПН Средненюрольского НМ; - Водовод УПН – КП №2 (протяженность 774 м, диаметр 114х8 мм) *Характеристики объектов капитального строительства могут быть уточнены при проектировании. |
| 5 | Поселения, муниципальные округа, городские округа, муниципальные районы, субъекты Российской Федерации, в отношении | Межселенная территория, земли лесного фонда - Каргасокское лесничество, Нюрольское участковое лесничество, Каргасокский район Томской области |

| № п/п | Наименование позиции | Содержание |
|----------|---|---|
| | территорий которых осуществляется подготовка документации по планировке территории | |
| 6 | Состав документации по планировке территории | Состав документации по планировке территории, соответствует требованиям ст.42, 43 Градостроительного кодекса Российской Федерации |
| 7 | Информация о земельных участках (при наличии), включенных в границы территории, в отношении которой планируется подготовка документации по планировке территории, а также об ориентировочной площади такой территории | 70:06:0100026:15207, 70:06:0100026:9135 Ориентировочная площадь территории, в отношении которой планируется подготовка документации по планировке территории – 7 га |
| 8 | Цель подготовки документации по планировке территории | Подготовка проекта планировки территории осуществляется в целях обеспечения устойчивого развития территории, в том числе выделения элементов планировочной структуры, установления границ территорий общего пользования, границ зон планируемого размещения объектов капитального строительства |

Заместитель Главы Каргасокского
района по вопросам жизнеобеспечения
района- начальник отдела
жизнеобеспечения района

Монголин Сергей Владимирович
25.06.2025



Администрация Каргасокского района

Кому: ОБЩЕСТВО С ОГРАНИЧЕННОЙ
ОТВЕТСТВЕННОСТЬЮ "ВОСТОЧНАЯ
ТРАНСНАЦИОНАЛЬНАЯ КОМПАНИЯ"
ИНН 7017349988
ОГРН 1147017005211
Уполномоченное лицо: Иванова Оксана
Александровна,
Контактные данные:
+7(902)8532981 ioa_s80@mail.ru

**РЕШЕНИЕ О ПОДГОТОВКЕ
проекта планировки и межевания территории**

№ ППТ-20250618-28480099613-3 от 25.06.2025 г.

В соответствии с Градостроительным кодексом Российской Федерации на основании обращения от 17.06.2025 № 5682825283 принято решение:

1. Осуществить подготовку проекта планировки и межевания территории, ограниченной Томская область, Каргасокский район, Средненюрольское НМ ("Средненюрольское НМ. УПН. Реконструкция") в соответствии со схемой границ подготовки документации по планировке территории согласно приложению к настоящему решению.
2. Подготовленный проект планировки и межевания территории представить в уполномоченный орган (Администрация Каргасокского района) для утверждения в срок не позднее 01.10.2025 года.

Приложение: Постановление Администрации Каргасокского района от 25.09.2025 № 199 "О подготовке документации по планировке территории (проекта планировки территории) по объекту: Средненюрольское НМ. УПН. Реконструкция".

Заместитель Главы Каргасокского района по
вопросам жизнеобеспечения района-
начальник отдела жизнеобеспечения района

Монголин Сергей Владимирович
25.06.2025



ПРИЛОЖЕНИЕ Б Официальные ответы на запросы



**МИНИСТЕРСТВО
ПРИРОДНЫХ РЕСУРСОВ И ЭКОЛОГИИ
РОССИЙСКОЙ ФЕДЕРАЦИИ
(Минприроды России)**

ул. Б. Грузинская, д. 4/6, Москва, 125993
Тел. (499) 254-48-00, факс (499) 254-43-10
сайт: www.mnr.gov.ru
e-mail: minprirody@mnr.gov.ru
телетайп 112242 СФЕН

О.А. Ивановой
(ООО «Инжиниринговый центр
«Проектор»)

geomaster-nv@mail.ru

03.05.2024 № 15-61/7940-ОГ

на № _____ от _____

О наличии/отсутствии ООПТ
№11398-ОГ/61 от 26.04.2024

Уважаемая Оксана Александровна!

Министерство природных ресурсов и экологии Российской Федерации рассмотрело письмо ООО «Инжиниринговый центр «Проектор» от 25.04.2024 № б/н, представленное Вашим обращением от 26.04.2024 № 11398-ОГ/61, о предоставлении информации о наличии особо охраняемых природных территорий (далее – ООПТ) федерального значения относительно испрашиваемого объекта и в рамках установленной компетенции сообщает.

По сведениям, содержащимся в информационных ресурсах, испрашиваемый объект «Средненюрольское НМ. УПН. Реконструкция», расположенный на территории Кургасовского района Томской области, с географическими координатами, указанными в письме от 25.04.2024 № б/н, не находится в границах ООПТ федерального значения и их охранных зон.

Вместе с тем обращаем внимание, что согласно абзацу девятому статьи 3 Федерального закона от 10.01.2002 № 7-ФЗ «Об охране окружающей среды» хозяйственная и иная деятельность юридических и физических лиц, оказывающая воздействие на окружающую среду, осуществляется на основе принципа презумпции экологической опасности планируемой хозяйственной и иной деятельности.

В случае затрагивания указанным объектом территорий, имеющих ограничения по использованию и подлежащих особой защите (водные объекты, водоохранные зоны и прибрежные защитные полосы, леса, объекты растительного и животного мира, занесенные в Красную книгу Российской Федерации, красные книги субъектов Российской Федерации), при проектировании и осуществлении работ необходимо руководствоваться положениями Водного кодекса

Исп.: Николаева О.Н.
Конг. телефон: (499)252-23-61 (доб. 49-40)

Российской Федерации, Лесного кодекса Российской Федерации, Земельного кодекса Российской Федерации, иных законодательных и нормативно-правовых актов Российской Федерации и субъектов Российской Федерации.

По вопросу получения информации о наличии ООПТ регионального значения, а также объектов растительного и животного мира, занесенных в красные книги субъектов Российской Федерации, необходимо обращаться в органы исполнительной власти соответствующего субъекта Российской Федерации.

В случае направления в Минприроды России иных аналогичных запросов для получения информации о наличии ООПТ федерального значения, просим предоставлять набор данных (географические координаты и карты/схемы участков недр/земельных участков/объектов) в формате, размещенном на сайте Минприроды России в разделе «Методические документы»:

https://www.mnr.gov.ru/docs/metodicheskie_dokumenty/o_poryadke_podachi_zaprosov_o_nalichii_otsutstvii_osobo_okhranyaemykh_prirodnnykh_territoriy_dalee_oo/

Предоставление сведений в цифровом формате обеспечит сокращение сроков на обработку информации.

Заместитель директора Департамента -
начальник Отдела экологического
туризма и научной деятельности на
особо охраняемых природных
территориях

А.А. Тихненко





**ДЕПАРТАМЕНТ
ПРИРОДНЫХ РЕСУРСОВ
И ОХРАНЫ
ОКРУЖАЮЩЕЙ СРЕДЫ
ТОМСКОЙ ОБЛАСТИ**

Кирова пр., д. 14, г. Томск, 634041
тел. (382 2) 903-840 факс (382 2) 563-646
E-mail: dpristo@gov70.ru

ИНН/КПП 7017052120/701701001, ОГРН 1027000852999

15 АПР 2024

№ 1449

на № 4658 от 27.03.2024

О предоставлении информации

Генеральному директору
ООО «Инжиниринговый центр
«Проектор»

Ивановой О.А.

628609, Россия, Тюменская область,
Ханты-Мансийский автономный
округ-Югра, г. Нижневартовск, ОПС № 9,
а/я 1639

geomaster-nv@mail.ru

esr@oooecp.ru

Уважаемая Оксана Александровна!

Департамент природных ресурсов и охраны окружающей среды Томской области (далее – Департамент) на Ваш запрос о предоставлении информации для выполнения инженерных изысканий проектируемого объекта «Средненюрольское НМ. УПН. Реконструкция», расположенного по адресу: Томская область, Каргасокский район, Средненюрольское НМ, сообщает следующее.

Согласно представленным географическим координатам на территории проектируемого объекта отсутствуют полигоны ТКО, включенные в государственный реестр объектов размещения отходов и находящиеся в муниципальной собственности.

Имеющаяся в Департаменте информация о полигонах ТКО, включенных в государственный реестр объектов размещения отходов, содержится в территориальной схеме обращения с отходами (приложение 14), доступной на сайте Департамента (<https://depnature.tomsk.gov.ru/>) в разделе «Деятельность/Обращение с твердыми коммунальными отходами/Территориальная схема обращения с отходами».

В соответствии с пунктом 4.56 Положения о Сибирском межрегиональном управлении Росприроднадзора, утвержденного приказом Росприроднадзора от 31.01.2022 № 55, Сибирское межрегиональное управление Росприроднадзора принимает участие в ведении государственного кадастра отходов, включающего государственный реестр объектов размещения отходов. В отношении полигонов ТКО, находящихся в собственности организаций, рекомендуем Вам обратиться в Сибирское межрегиональное управление Росприроднадзора (634021, Томская область, г. Томск, ул. Шевченко, д. 17, grn70@rpn.gov.ru, заместитель руководителя - Дубинская Оксана Альвидасовна).

Информация о наличии мест несанкционированного складирования отходов на указанном в Вашем письме участке работ в Департаменте отсутствует.

Согласно предоставленным данным (схема расположения и географические координаты), в границах запрашиваемого объекта существующие, проектируемые и перспективные особо охраняемые природные территории регионального значения и их охранные зоны отсутствуют.

В границах запрашиваемых объектов исследования на предмет наличия редких и исчезающих видов флоры и фауны, занесенных в Красные книги Российской Федерации и Томской области, Департаментом не проводились. Информация о распространении редких и находящихся под угрозой исчезновения видов растений и животных в Томской области является общедоступной и размещена на сайте Департамента и доступна по ссылке: <https://green.tsu.ru/redbook/wp-content/uploads/2023/12/Красная-книга-Томской-области-3-е-издание.pdf>.

Департамент не является уполномоченным органом в области организации и управления ключевыми орнитологическими территориями и водно-болотными угодьями. Информация о ключевых орнитологических территориях является общедоступной и размещена на сайте Союза охраны птиц России <http://www.rbcu.ru/>. Информация о водно-болотных угодьях в Томской области является общедоступной и размещена по ссылке: <http://www.fesk.ru/regions/69.html>. Информация о наличии мест несанкционированного складирования отходов на указанном в Вашем письме участке работ в Департаменте отсутствует.


Для получения заключения об отсутствии (наличии) полезных ископаемых (включая общераспространенные полезные ископаемые) в недрах под запрашиваемым участком, рекомендуем Вам направить запрос в соответствии с положениями п. 17 Административного регламента предоставления Федеральным агентством по недропользованию государственной услуги по выдаче заключений об отсутствии полезных ископаемых в недрах под участком предстоящей застройки и разрешений на застройку земельных участков, которые расположены за границами населенных пунктов и находятся на площадях залегания полезных ископаемых, а также на размещение за границами населенных пунктов в местах залегания полезных ископаемых подземных сооружений в пределах горного отвода, утвержденного приказом Роснедр от 22.04.2020 № 161, в Отдел геологии и лицензирования по Томской области Департамента по недропользованию по Центрально-Сибирскому округу по адресу: 634021, г. Томск, пр. Фрунзе, 232 (тел. 8-8322-241-864).

В соответствии с пунктом 9 Положения о Департаменте, утвержденного постановлением Губернатора Томской области от 23.11.2007 № 153, в полномочия Департамента входит предоставление водных объектов или их частей, находящихся в федеральной собственности и собственности Томской области и расположенных на территории Томской области, в пользование на основании договоров водопользования, решений о предоставлении водных объектов в пользование в соответствии со своей компетенцией, а также установление границ и режима зон санитарной охраны (далее – ЗСО) источников питьевого и хозяйственно-бытового водоснабжения при наличии санитарно-эпидемиологического заключения о соответствии их санитарным правилам. Осуществление Департаментом полномочий по установлению границ ЗСО источников питьевого и хозяйственно-бытового водоснабжения и предоставление водных объектов и их частей во временное пользование носит заявительный характер.

По результатам рассмотрения представленных материалов (схема расположения участка работ и географические координаты) границы ЗСО поверхностных и подземных источников питьевого и хозяйственно-бытового

водоснабжения Департаментом в части своей компетенции не устанавливались. Договоры водопользования с целью забора (изъятия) водных ресурсов для питьевого и хозяйственно-бытового водоснабжения из поверхностных водных объектов в районе проведения изысканий Объекта Департаментом не заключались; заявки на установление границ ЗСО поверхностных и подземных источников питьевого и хозяйственно-бытового водоснабжения, на заключение договоров водопользования с целью забора (изъятия) водных ресурсов из поверхностных водных объектов в районе проведения изысканий Объекта в Департамент не поступали.

Начальник департамента



А.С. Зайцев

Петрова Евгения Александровна
(3822) 90-39-26, petrovaea@green.tsu.ru
Самойленко Татьяна Владимировна
(3822) 90-38-65, samoylenko@green.tsu.ru



**ДЕПАРТАМЕНТ
ПРИРОДНЫХ РЕСУРСОВ
И ОХРАНЫ
ОКРУЖАЮЩЕЙ СРЕДЫ
ТОМСКОЙ ОБЛАСТИ**

Кирова пр., д. 14, г. Томск, 634041
тел. (3822) 903-840 факс (3822) 563-646
E-mail: dprioost@gov70.ru
ИНН/КПП 7017052120/701701001, ОГРН 1027000852999

13 МАЙ 2024

№

448

на № 4694 от 28.03.2024

О предоставлении информации

Генеральному директору
ООО «Инжиниринговый центр
«Проектор»

Ивановой О.А.

ОПС № 9, а/я 1639, г. Нижневартовск,
ХМАО-Югра, 628609

geomaster-nv@mail.ru
ecp@oooecp.ru

Уважаемая Оксана Александровна!

В адрес Департамента природных ресурсов и охраны окружающей среды Томской области (далее – Департамент) поступило письмо от Департамента лесного хозяйства Томской области № 74-0679 от 27.04.2024 о предоставлении информации ООО «Инжиниринговый центр «Проектор» по объекту: «Средненюрольское НМ. УПН. Реконструкция», расположенному по адресу: Томская область, Кургасокский район, Средненюрольское НМ, сообщает следующее.

Согласно предоставленным данным (географические координаты), в границах названного объекта лесопарковые зеленые пояса отсутствуют.

Начальник Департамента

А.С. Зайцев

Лунева Юлия Владимировна
Торопова Дарья Анатольевна
(3822) 90-38-96
toropova@green.tsu.ru



МУНИЦИПАЛЬНОЕ ОБРАЗОВАНИЕ
«КАРГАСОКСКИЙ РАЙОН»

Администрация
Каргасокского района

Заместитель Главы Каргасокского района
по вопросам
жизнеобеспечения района – начальник
отдела жизнеобеспечения района

ул. Пушкина, д. 31, Каргасок, 636700
тел.: (38253)23309 факс:(38253)22352
e-mail: kargadm@tomsk.gov.ru
ОКПО 02377944; ОГРН 1027000615828
ИНН/КПП 7006000289/700601001

04.04.2024 № 04-01-1660/24

на № 4653 от 27.03.2024

О направлении ответа

Генеральному директору ООО
«Инжиниринговый центр
«Проектор»
О.А. Ивановой

geomaster-nv@mail.ru
esp@oooecp.ru

Уважаемая Оксана Александровна!

На Ваше обращение по объекту «Средненюрольское НМ. УПН. Реконструкция», сообщаем.

На данной территории отсутствуют:

- особо охраняемые природные территории местного значения и зоны охраны ООПТ местного значения;
- округа санитарной охраны курортов, лечебно-оздоровительные местности, курорты и природно-лечебные ресурсы местного значения;
- особо ценные земли.

Информацию об особо охраняемых природных территориях Томской области, в том числе, находящихся на территории Каргасокского района можно посмотреть, пройдя по ссылке <https://green.tsu.ru/oopt/>.

Запрос о наличии (отсутствии) в районе проектируемых объектов: подземных и поверхностных источников хозяйственно-питьевого водоснабжения и их зон санитарной охраны; кладбищ, крематориев, несанкционированных свалок, полигонов ТБО и мест захоронения опасных отходов производства и их санитарно-защитных зон; выпуска сточных вод в водные объекты в границах выполнения работ, направлены в Департамент природных ресурсов и охраны окружающей среды Томской области.

Запрос о наличии (отсутствии) территорий традиционного природопользования местного уровня направлен в Департамент внутренней политики и социальных коммуникаций Администрации Томской области.

Запрос о наличии (отсутствии) в районе проектируемых объектов земель лесного фонда и защитном статусе лесов направлен в Департамент лесного хозяйства Томской области.

И.о. заместителя Главы Каргасокского района

Т.А. Голещихина
8(38253) 2-13-54



В.В. Шевченко



**ФЕДЕРАЛЬНОЕ АГЕНТСТВО
ПО ДЕЛАМ НАЦИОНАЛЬНОСТЕЙ
(ФАДН России)**

125039, Москва, Пресненская набережная, д. 10, стр. 2

Общество с ограниченной
ответственностью
«Проектор»

geomaster-nv@mail.ru
esp@oooesp.ru

19.04.2024 № 11218-01.1-28-03

На № _____ от _____

В Федеральном агентстве по делам национальностей обращение общества с ограниченной ответственностью «Проектор» от 27.03.2024 № 4667 по вопросу предоставления сведений о территориях традиционного природопользования коренных малочисленных народов Севера, Сибири и Дальнего Востока Российской Федерации рассмотрено.

Сообщаем, что в границах участка проектируемого объекта «Средненюрольское НМ.УПН. Реконструкция», расположенного в Каргасокском районе Томской области, территории традиционного природопользования коренных малочисленных народов Севера, Сибири и Дальнего Востока Российской Федерации федерального значения не образованы.

В целях получения информации об образованных территориях традиционного природопользования коренных малочисленных народов Севера, Сибири и Дальнего Востока Российской Федерации регионального и местного значения рекомендуем обратиться в соответствующие органы исполнительной власти субъекта Российской Федерации и органы местного самоуправления по месту нахождения участка (объекта).

Начальник Управления
государственной политики в сфере
межнациональных отношений

Т.Г. Цыбиков

ДОКУМЕНТ ПОДПИСАН
ЭЛЕКТРОННОЙ ПОДПИСЬЮ

Сертификат 5CA01FD9ABD01830D66C650269762D7C
Владелец **Цыбиков Тимур Гомбожапович**
Действителен с 03.07.2023 по 25.09.2024

**АДМИНИСТРАЦИЯ
ТОМСКОЙ ОБЛАСТИ**

**ДЕПАРТАМЕНТ
ВНУТРЕННЕЙ ПОЛИТИКИ
И СОЦИАЛЬНЫХ
КОММУНИКАЦИЙ**

Ленина пл., д. 6, г. Томск, 654050
тел. (382 2) 516-791, факс (382 2) 515-016
e-mail: timofeev@tomsk.gov.ru

04.04.2024 № 49-02-0199
на № 4665 от 27.03.2024

О наличии (отсутствии) родовых
угодий, поселений коренных
малочисленных народов, районов
традиционного природопользования и
проживания КМНС

Генеральному Директору ООО
«Инжиниринговый центр
«Проектор»

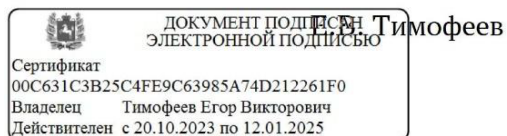
Ивановой О.А.

Уважаемая Оксана Александровна!

В ответ на Ваш запрос № 4665 от 27.03.2024 года сообщаю информацию о наличии (отсутствии) родовых угодий, поселений коренных малочисленных народов, районов традиционного природопользования и проживания народов Севера, Сибири и Дальнего Востока Российской Федерации в районе инженерно-экологических изысканий по объекту: «Средненюрольское НМ. УПН. Реконструкция». Объект располагается в Каргасокском районе Томской области, на Средненюрольском НМ.

На территории Томской области по состоянию на 1 апреля 2024 года территории традиционного природопользования не зарегистрированы.

Начальник Департамента



Фоменко Никита Игоревич
(3822) 517-012
fomenkoni@tomsk.gov.ru



**КОМИТЕТ
ПО ОХРАНЕ ОБЪЕКТОВ
КУЛЬТУРНОГО НАСЛЕДИЯ
ТОМСКОЙ ОБЛАСТИ**

Ленина пр., д. 50, г. Томск, 634050
почтовый адрес: а/я 115, г. Томск, 634050
тел. (382 2) 909-420, e-mail: kooknto@gov70.ru
ИНН/КПП 7017401187/701701001, ОГРН 1167031059359

21.08.2023 № 48-01-1794

на № 4402 от 14.08.2023

О наличии (отсутствии) объектов культурного наследия

Генеральному директору
ООО «Инжиниринговый центр
«Проектор»

О.А. Ивановой

Уважаемая Оксана Александровна!

В ответ на Ваше обращение о предоставлении сведений о наличии (отсутствии) объектов культурного наследия, включенных в реестр, выявленных объектов культурного наследия и объектов, обладающих признаками объектов культурного наследия, а также зон охраны и защитных зон объектов культурного наследия на территории выполнения работ по инженерным изысканиям по объекту: 155-23 «Средненюрольское НМ. УПН. Реконструкция», расположенному в Каргасокском районе Томской области, сообщаем следующее.

По имеющейся в распоряжении Комитета по охране объектов культурного наследия Томской области информации (Натурные историко-культурные исследования земельного участка под строительство объекта: «Обустройство Средне-Нюрольского нефтяного месторождения» (Каргасокский район Томской области). Е.В. Барсуков, Томск, 2012), объекты культурного наследия (памятники истории и культуры), включенные в единый государственный реестр объектов культурного наследия, выявленные объекты культурного наследия, объекты, обладающие признаками объекта культурного наследия, а также установленные зоны охраны и защитные зоны объектов культурного наследия, на испрашиваемой территории, отсутствуют.

Информируем Вас, что в соответствии с пунктом 4 статьи 36 Федерального закона от 25.06.2002 № 73-ФЗ «Об объектах культурного наследия (памятниках истории и культуры) народов Российской Федерации», при реализации проекта, земляные, строительные, хозяйственные и иные работы должны быть немедленно приостановлены исполнителем работ в случае обнаружения объекта, обладающего признаками объекта культурного наследия. Исполнитель работ в течение трех рабочих дней со дня их обнаружения обязан направить заявление в письменной форме о выявленных объектах в региональный орган охраны объектов культурного наследия.

Уклонение исполнителя земляных, строительных, мелиоративных, хозяйственных или иных работ от обязательной передачи государству в соответствии с законодательством Российской Федерации предметов, имеющих культурную ценность, обнаруженных при проведении таких работ, влечет ответственность в соответствии со статьей 7.33 Кодекса об административных правонарушениях Российской Федерации и статьей 243.2 Уголовного кодекса Российской Федерации.

Председатель комитета


Ирма Жавиддиновна Рагимханова
8 (3822) 909-425
ragimkhanovaizh@tomsk.gov.ru



ДОКУМЕНТ ПОДПИСАН
ЭЛЕКТРОННОЙ ПОДПИСЬЮ

Сертификат
470A8731CEf4997C25708A361BC22C4D
Владелец Перетягина Елена Владиславовна
Действителен с 11.01.2023 по 05.04.2024

Е.В. Перетягина





МИНТРАНС РОССИИ
РОСАВИАЦИЯ
ЗАПАДНО-СИБИРСКОЕ
МЕЖРЕГИОНАЛЬНОЕ
ТЕРРИТОРИАЛЬНОЕ УПРАВЛЕНИЕ
ВОЗДУШНОГО ТРАНСПОРТА
ФЕДЕРАЛЬНОГО АГЕНТСТВА
ВОЗДУШНОГО ТРАНСПОРТА
ЗС МТУ Росавиации

Красный проспект, д.44, г. Новосибирск, 630091
Тел. (383) 222-21-20, факс: (383) 222-49-31
priemnaya@zsmtu.favt.gov.ru, www.zs.favt.ru

Генеральному директору
ООО «Инжиниринговый центр
«Проектор»

О.А. Ивановой

ОПС № 9, а/я 1639
г. Нижневартовск., 628609

03.04.2024 № _____ Исх-04-4588/ЗСМТУ

На № 4662 от 27.03.2024

О предоставлении информации


Уважаемая Оксана Александровна!

По Вашему запросу о наличии приаэродромных территорий аэродромов для выполнения инженерных изысканий проектируемого объекта: «Средненюрольское НМ. УПН. Реконструкция», расположенного в Томской области, Кургасокского района, на Средненюрольском НМ, ЗС МТУ Росавиации информирует.

Участок выполнения инженерных изысканий находится вне границ приаэродромных территорий аэродромов гражданской авиации.

Проверку достоверности письма, подписанного электронной подписью, можно осуществить на сайте «Портал государственных услуг» перейдя по ссылке: <https://www.gosuslugi.ru/pgu/eds/>, выбрав для проверки сервис «ЭП – отсоединенная, в формате PKCS#7».

Заместитель начальника управления



И.В. Белов

Журавлев Сергей Алексеевич
(383) 222-74-61



**ДЕПАРТАМЕНТ
ЗДРАВООХРАНЕНИЯ
ТОМСКОЙ ОБЛАСТИ**

Кирова пр., д. 41, г. Томск, 634041
тел. (382 2) 513-057, факс (382 2) 516-035
E-mail: ozo@dzato.tomsk.ru, http://www.zdrav.tomsk.ru
ОКПО 01971415, ОГРН 1027000886318
ИНН/КПП 7021021653/701701001

Генеральному директору
ООО «Инжиниринговый центр
«Проектор»

Ивановой О.А.

628609, Тюменская область, Ханты-
Мансийский автономный округ-Югра,
г. Нижневартовск, ОПС №9, а/я 1639

geomaster-nv@mail.ru

03.04.2024 № 60-2616
на № 4655 от 27.03.2024

О предоставлении информации

Уважаемая Оксана Александровна!

В ответ на Ваше письмо от 27.03.2024 №4655 «О предоставлении информации в рамках выполнения инженерных изысканий проектируемого объекта: «Средненюрольское НМ. УПН. Реконструкция», объект находится в Томской области, Каргасокском районе, на Средненюрольском НМ, Департамент здравоохранения Томской области информирует, что лечебно-оздоровительные местности и курорты местного, регионального и федерального значения на указанной территории отсутствуют.

Дополнительно сообщаем, что информацией о зонах санитарной (горно-санитарной) охраны Департамент здравоохранения Томской области не располагает.

Одновременно сообщаем, что информация так же направлена на электронный адрес geomaster-nv@mail.ru.

Начальник департамента

Р.О. Фидаров

Таранов Александр Александрович
(382 2) 999-101 доб.2831
taranovaa@dzato.tomsk.ru

Милькевич Максим Николаевич
(382 2) 732-580 доб.2525
medstat@tomsk.gov70.ru



ТО-20760162

ФЕДЕРАЛЬНАЯ СЛУЖБА ПО НАДЗОРУ
В СФЕРЕ ПРИРОДОПОЛЬЗОВАНИЯ
**СИБИРСКОЕ МЕЖРЕГИОНАЛЬНОЕ
УПРАВЛЕНИЕ
ФЕДЕРАЛЬНОЙ СЛУЖБЫ ПО НАДЗОРУ
В СФЕРЕ ПРИРОДОПОЛЬЗОВАНИЯ**
(Сибирское межрегиональное управление
Росприроднадзора)

ул. Каменская, д.74, г. Новосибирск, 630091
тел./факс (383) 201-12-22
E-mail: rpn54@rpn.gov.ru
ул. Шевченко, 17, г. Томск, 634021
rpn70@rpn.gov.ru
ОКПО 59233432 ОГРН 1045402505268
ИНН/КПП 5406290571/540601001

Генеральному директору
ООО «Инжиниринговый центр
«Проектор»

О.А.Ивановой

а/я 1639, ОПС № 9,
г.Нижневартовск,
ХМАО-Югра, Тюменская
область, 628609

geomaster-nv@mail.ru
ecp@oooecp.ru

11.04.2024 № ОД-14-10/5583
на № 4661 от 27.03.2024

О предоставлении информации

Уважаемая Оксана Александровна!

На Ваше письмо от 27.03.2024 № 4661 о предоставлении информации о наличии (отсутствии) свалок и полигонов ТБО, внесенных в ГРОРО, а также их санитарно-защитных зон на территории Каргасокского района Томской области по объекту: «Средненюрольское НМ. УПН. Реконструкция» Сибирское межрегиональное управление Росприроднадзора сообщает, что в районе участка изысканий находится полигон ТБО Средне-Нюрольского месторождения, включенный в ГРОРО, с координатами местонахождения X - 58°53'54".899, Y - 77°56'15".299.

На данном участке отсутствуют несанкционированные свалки.

Информацией по санитарно-защитным зонам полигонов ТБО, свалок, Управление не обладает.

Заместитель руководителя
Управления



О.А.Дубинская

Евтифеева Н.В.
(83822) 44-16-41

Ответ на запросы

Оценка на соответствие того или иного объекта санитарному законодательству, проведение санитарно-эпидемиологических исследований необходимых для проведения изысканий может проводиться в том числе с привлечением экспертных организаций аккредитованных в установленном законом порядке.

Кроме того, информируем, что сведения о санитарно-эпидемиологическом состоянии Томской области Вы можете взять из государственных докладов Управления «О состоянии санитарно-эпидемиологического благополучия населения в Томской области», расположенных на сайте Управления Роспотребнадзора по Томской области в разделе «Документы Управления Роспотребнадзора. Государственные доклады». При необходимости конкретизации информации необходимо обращаться в органы местного самоуправления и экспертные организации.

Начальник территориально отдела
Управления Роспотребнадзора
по Томской области
в Кургаском районе



И.Н. Мелюхов





**ДЕПАРТАМЕНТ
ЛЕСНОГО ХОЗЯЙСТВА
ТОМСКОЙ ОБЛАСТИ**

Кирова пр., д.41, г. Томск, 634041
тел (382 2) 900-798, факс (382 2) 557-298
E-mail: dep-les@tomsk.gov.ru
ИНН/КПП 7017517947/701701001, ОГРН 1127017029347

| | | |
|------------|------|---------------|
| 27.04.2024 | № | 74-11-2303 |
| На | 4694 | от 28.03.2024 |

Генеральному директору
ООО «Инжиниринговый центр
«Проектор»

Ивановой О.А.

а/я 1639, ОПС №9, Нижневартовск г.,
Ханты-Мансийский автономный округ -
Югра, Тюменская область, Россия, 628609

О предоставлении сведений
о наличии или отсутствии защитных
лесов

Уважаемая Оксана Александровна!


Департамент лесного хозяйства Томской области (далее – Департамент) рассмотрел Ваше обращение о предоставлении сведений о наличии/отсутствии защитных лесов, резервных лесов и особо защитных участков леса в районе проектируемых объектов: «Средненюрольское НМ. УПН. Реконструкция». Сообщает следующее.

Согласно прилагаемым географическим координатам и схеме расположения, проектируемый участок расположен на землях лесного фонда, имеет местоположение: Каргасокское лесничество, Нюрольское участковое лесничество, квартал 318. Схема пересечения земельного участка с землями лесного фонда прилагается.

Запрашиваемая Вами информация входит в перечень видов информации, содержащейся в государственном лесном реестре.

Предоставление информации, содержащейся в государственном лесном реестре, осуществляется в виде выписок из государственного лесного реестра в порядке, утвержденном приказом Министерства природных ресурсов и экологии Российской Федерации от 30.10.2013 № 464 «Об утверждении перечня видов информации, содержащейся в государственном лесном реестре, предоставляемой в обязательном порядке, и условий ее предоставления».

В соответствии с требованиями пункта 2.18 Административного регламента исполнения государственной функции по ведению государственного лесного реестра и предоставления государственной услуги по предоставлению выписки из государственного лесного реестра, утвержденного приказом Министерства природных ресурсов Российской Федерации от 31.10.2007 № 282 «Об утверждении административного регламента исполнения государственной функции по ведению государственного лесного реестра и предоставления государственной услуги по предоставлению выписки из государственного лесного реестра», заинтересованное лицо направляет в уполномоченный орган государственной власти заявление о предоставлении выписки из государственного лесного реестра.



Предоставление государственной услуги по предоставлению выписки из государственного лесного реестра является платной государственной услугой.

Постановлением Правительства Российской Федерации от 03.03.2007 № 138 «О размере платы за предоставление выписок из государственного лесного реестра и порядке ее взимания» установлен размер платы за предоставление выписок из государственного лесного реестра и составляет 50 рублей за 1 лист формата А4.

Обращаем Ваше внимание, что на официальном сайте Департамента в общем доступе в разделе «Документы» – «Формы документов и обращений» размещена форма заявления о предоставлении выписки из государственного лесного реестра.

В Департаменте отсутствует информация о лесах, расположенных не на землях лесного фонда.

Поскольку в Департаменте отсутствует запрашиваемая информация по лесопарковым зеленым поясам в районе расположения проектируемого объекта, Ваше обращение было перенаправлено в Департамент природных ресурсов и охраны окружающей среды Томской области для подготовки Вам ответа в рамках своей компетенции.

Приложение: на 1 л. в 1 экз.

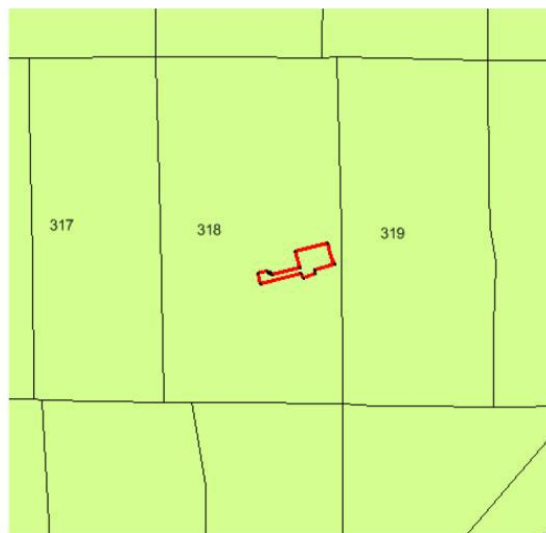
Заместитель
начальника департамента




Р.В. Смалев

Елена Анатольевна Лахтионова
(382 2) 901 889
Lakhtionovaea@tomsk.gov.ru

Схема пересечения земельного участка с землями лесного фонда



Условные обозначения:

 - земли государственного лесного фонда