



МУНИЦИПАЛЬНОЕ ОБРАЗОВАНИЕ «КАРГАСОКСКИЙ РАЙОН»  
ТОМСКОЙ ОБЛАСТИ

**АДМИНИСТРАЦИЯ КАРГАСОКСКОГО РАЙОНА**

**ПОСТАНОВЛЕНИЕ**

11.10.2021

№ 244

с. Каргасок

Об утверждении проекта межевания территории на объект: «Обустройство Шингинского месторождения. Реконструкция трубопровода. Вторая очередь»

В соответствии со статьями 43 и 45 Градостроительного кодекса Российской Федерации, Федеральным законом от 06.10.2003 № 131 –ФЗ «Об общих принципах организации местного самоуправления в Российской Федерации» и Уставом муниципального образования «Каргасокский район»,

Администрация Каргасокского района постановляет:

1. Утвердить проект межевания территории на объект: «Обустройство Шингинского месторождения. Реконструкция трубопровода. Вторая очередь» согласно приложению к настоящему постановлению.
2. Разместить настоящее постановление и проект межевания территории на официальном сайте Администрации Каргасокского района в сети «Интернет».
3. Настоящее постановление вступает в силу со дня его официального опубликования (обнародования).

Глава Каргасокского района



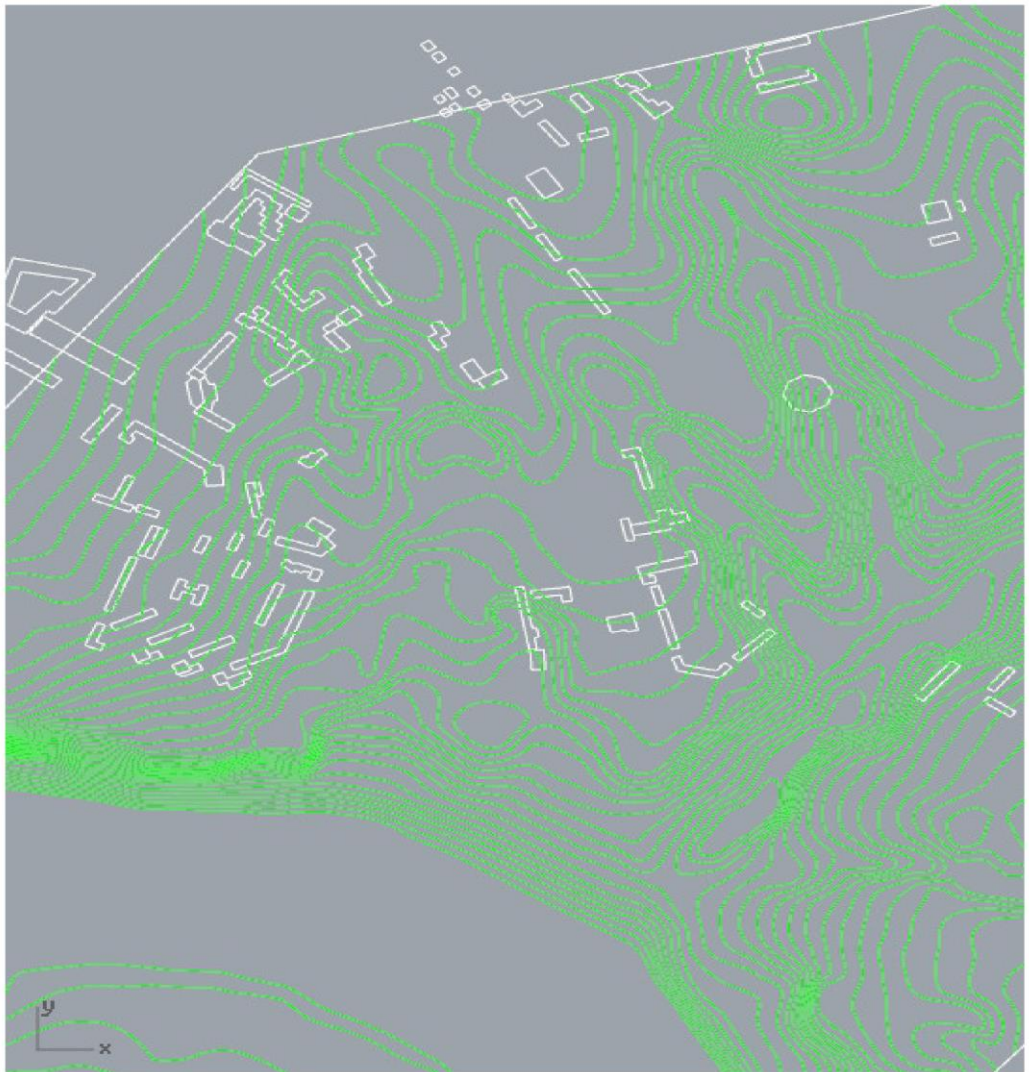
А.П. Ащеулов

УТВЕРЖДЕН  
постановлением  
Администрации Каргасокского  
района  
от 11.10.2021 № 244  
Приложение

ООО «Первая лесная проектная компания»

## ПРОЕКТ МЕЖЕВАНИЯ ТЕРРИТОРИИ

«Обустройство Шингинского месторождения.  
Реконструкция трубопровода. Вторая очередь»



Томск 2021

**«Обустройство Шингинского месторождения. Реконструкция  
трубопровода. Вторая очередь».**

**ПРОЕКТ МЕЖЕВАНИЯ ТЕРРИТОРИИ**

РАЗРАБОТЧИК:

ООО "Первая лесная проектная  
компания"



А.И. Акулов

\_\_\_\_\_ 2021 г.

СОГЛАСОВАНО:

Представитель ООО "Газпромнефть-  
Восток", действующий на основании

доверенности №70/55-н/70-2021-2-152 от 30.06.2021г.

A blue ink signature of T.A. Lobes written over a horizontal line.

Т.А. Лобес

\_\_\_\_\_ 2021 г.

№№ п/п	Содержание	Стр.
1.	<b>ОСНОВНАЯ ЧАСТЬ ПРОЕКТА МЕЖЕВАНИЯ ТЕРРИТОРИИ</b>	4
1.1.	Перечень и сведения о площади образуемых земельных участков, в том числе возможные способы их образования	4
2.	Перечень и сведения о площади образуемых земельных участков, которые будут отнесены к территориям общего пользования или имуществу общего пользования	6
3.	Количественные и качественные характеристики проектируемых лесных участков	6
3.1.	Перечень лесных кварталов, лесотаксационных выделов, частей лесотаксационных выделов	6
3.2.	Виды разрешенного использования лесов на проектируемых лесных участках	10
3.3.	Распределение площади проектируемых лесных участков по видам целевого назначения лесов на защитные (по их категориям) и эксплуатационные леса	11
3.4.	Распределение площади лесных участков из состава земель лесного фонда на лесные и нелесные земли	12
3.5.	Таксационная характеристика проектируемых лесных участков	13
3.6.	Средние таксационные показатели насаждений проектируемых лесных участков	15
3.7.	Виды и объемы использования лесов на проектируемых лесных участках	16
3.8.	Сведения об обременениях проектируемых лесных участков	16
3.9.	Сведения о наличии на проектируемых лесных участках особо защитных участков лесов, особо охраняемых природных территорий, зон с особыми условиями использования территорий	16
3.10.	Сведения об ограничениях использования лесов	21
3.11.	Сведения о наличии зданий, сооружений, объектов, связанных с созданием лесной инфраструктуры и объектов, не связанных с созданием лесной инфраструктуры на проектируемых лесных участках	22
3.12.	Перечень координат характерных точек проектируемых лесных участков	24
4.	Графическая часть проекта межевания территории	27
5.	Материалы по обоснованию проекта межевания территории	56



## 1. ОСНОВНАЯ ЧАСТЬ ПРОЕКТА МЕЖЕВАНИЯ ТЕРРИТОРИИ

### 1.1 Перечень и сведения о площади образуемых земельных участков, в том числе возможные способы их образования

Подготовка проекта межевания территории осуществляется для определения местоположения границ образуемых земельных участков.

Предусматривается образование земельных участков из земель, находящихся в государственной собственности путем раздела с сохранением исходного участка в измененных границах.

Таблица 1

№	Условный номер образуемого земельного участка	Площадь, га	Способ образования земельного участка
1	2	3	4
1	70:06:0000000:26:ЗУ1	0,1480	Из земель, находящихся в государственной собственности путем раздела с сохранением исходного участка в измененных границах
2	70:06:0000000:26:ЗУ2	0,0096	Из земель, находящихся в государственной собственности путем раздела с сохранением исходного участка в измененных границах
3	70:06:0000000:26:ЗУ3	0,0583	Из земель, находящихся в государственной собственности путем раздела с сохранением исходного участка в измененных границах
4	70:06:0000000:26:ЗУ4	0,0338	Из земель, находящихся в государственной собственности путем раздела с сохранением исходного участка в измененных границах
5	70:06:0000000:26:ЗУ5	0,3336	Из земель, находящихся в государственной собственности путем раздела с сохранением исходного участка в измененных границах
6	70:06:0000000:26:ЗУ6	0,0337	Из земель, находящихся в государственной собственности путем раздела с сохранением исходного участка в измененных границах

1	2	3	4
7	70:06:0000000:26:3У7	0,0845	Из земель, находящихся в государственной собственности путем раздела с сохранением исходного участка в измененных границах
8	70:06:0000000:26:3У8	0,1923	Из земель, находящихся в государственной собственности путем раздела с сохранением исходного участка в измененных границах
9	70:06:0000000:26:3У9	0,0056	Из земель, находящихся в государственной собственности путем раздела с сохранением исходного участка в измененных границах
10	70:06:0000000:26:3У10	0,0143	Из земель, находящихся в государственной собственности путем раздела с сохранением исходного участка в измененных границах
11	70:06:0000000:26:3У11	0,0063	Из земель, находящихся в государственной собственности путем раздела с сохранением исходного участка в измененных границах
12	70:06:0000000:26:3У12	0,1581	Из земель, находящихся в государственной собственности путем раздела с сохранением исходного участка в измененных границах
13	70:06:0000000:26:3У13	0,1113	Из земель, находящихся в государственной собственности путем раздела с сохранением исходного участка в измененных границах
14	70:06:0100026:10467:3У1	0,0364	Из земель, находящихся в государственной собственности путем раздела с сохранением исходного участка в измененных границах
<b>Итого</b>		<b>1,2258</b>	

## 2. Перечень и сведения о площади образуемых земельных участков, которые будут отнесены к территориям общего пользования или имуществу общего пользования

Проектом межевания территории не предусматривается образование земельных участков, которые после образования будут отнесены к территориям общего пользования или имуществу.

## 3. Количественные и качественные характеристики проектируемых лесных участков

### 3.1 Перечень лесных кварталов, лесотаксационных выделов, частей лесотаксационных выделов

Образование лесных участков осуществляется с целью строительства и эксплуатации объекта: «Обустройство Шингинского месторождения. Реконструкция трубопровода. Вторая очередь». Вид разрешенного использования - строительство, реконструкция линейных объектов.

Проектируемые лесные участки имеют местоположение: Российская Федерация, Томская область, Каргасокский район, Каргасокское лесничество, Чижапское участковое лесничество, урочище "Чижапское" , а именно:

Таблица 2

70:06:0000000:26:3У1

Наименование лесничества, участкового лесничества, урочища	№ квартала	№ части выдела	Площадь, га
Каргасокское лесничество, Чижапское участковое лесничество, урочище "Чижапское"	704	22	0,1480
<b>итого</b>			<b>0,1480</b>

70:06:0000000:26:3У2

Наименование лесничества, участкового лесничества, урочища	№ квартала	№ части выдела	Площадь, га
Каргасокское лесничество, Чижапское участковое лесничество, урочище "Чижапское"	704	22	0,0096
<b>итого</b>			<b>0,0096</b>

70:06:0000000:26:3У3

Наименование лесничества, участкового лесничества, урочища	№ квартала	№ части выдела	Площадь, га
Каргасокское лесничество, Чижапское участковое лесничество, урочище "Чижапское"	704	22	0,0554
	704	35	0,0029
<b>итого</b>			<b>0,0583</b>

70:06:0000000:26:3У4

Наименование лесничества, участкового лесничества, урочища	№ квартала	№ части выдела	Площадь, га
Каргасокское лесничество, Чижапское участковое лесничество, урочище "Чижапское"	704	22	0,0338
<b>Итого</b>			<b>0,0338</b>

70:06:0000000:26:3У5

Наименование лесничества, участкового лесничества, урочища	№ квартала	№ части выдела	Площадь, га
Каргасокское лесничество, Чижапское участковое лесничество, урочище "Чижапское"	704	22	0,3336
<b>Итого</b>			<b>0,3336</b>

70:06:0000000:26:3У6

Наименование лесничества, участкового лесничества, урочища	№ квартала	№ части выдела	Площадь, га
Каргасокское лесничество, Чижапское участковое лесничество, урочище "Чижапское"	704	22	0,0310
	704	35	0,0027
<b>Итого</b>			<b>0,0337</b>

70:06:0000000:26:3У7

Наименование лесничества, участкового лесничества, урочища	№ квартала	№ части выдела	Площадь, га
Каргасокское лесничество, Чижапское участковое лесничество, урочище "Чижапское"	704	20	0,0411
	704	21	0,0434
<b>Итого</b>			<b>0,0845</b>

70:06:0000000:26:3У8

Наименование лесничества, участкового лесничества, урочища	№ квартала	№ части выдела	Площадь, га
Каргасокское лесничество, Чижапское участковое лесничество, урочище "Чижапское"	704	21	0,1923
<b>Итого</b>			<b>0,1923</b>

70:06:0000000:26:3У9

Наименование лесничества, участкового лесничества, урочища	№ квартала	№ части выдела	Площадь, га
Каргасокское лесничество, Чижапское участковое лесничество, урочище "Чижапское"	703	21	0,0010
	704	21	0,0046
<b>Итого</b>			<b>0,0056</b>

70:06:0000000:26:3У10

Наименование лесничества, участкового лесничества, урочища	№ квартала	№ части выдела	Площадь, га
Каргасокское лесничество, Чижапское участковое лесничество, урочище "Чижапское"	703	21	0,0143
<b>Итого</b>			<b>0,0143</b>

70:06:0000000:26:3У11

Наименование лесничества, участкового лесничества, урочища	№ квартала	№ части выдела	Площадь, га
Каргасокское лесничество, Чижапское участковое лесничество, урочище "Чижапское"	703	18	0,0063
<b>Итого</b>			<b>0,0063</b>

70:06:0000000:26:3У12

Наименование лесничества, участкового лесничества, урочища	№ квартала	№ части выдела	Площадь, га
Каргасокское лесничество, Чижапское участковое лесничество, урочище "Чижапское"	703	18	0,0084
	703	19	0,1497
<b>Итого</b>			<b>0,1581</b>

70:06:0000000:26:3У13

Наименование лесничества, участкового лесничества, урочища	№ квартала	№ части выдела	Площадь, га
Каргасокское лесничество, Чижапское участковое лесничество, урочище "Чижапское"	703	18	0,1113
<b>Итого</b>			<b>0,1113</b>

70:06:0100026:10467:ЗУ1

Наименование лесничества, участкового лесничества, урочища	№ квартала	№ части выдела	Площадь, га
Каргасокское лесничество, Чижапское участковое лесничество, урочище "Чижапское"	703	21	0,0149
	704	21	0,0215
<b>Итого</b>			<b>0,0364</b>



### 3.2. Виды разрешенного использования лесов на проектируемых лесных участках

Лесохозяйственным регламентом Каргасокского лесничества в кварталах 703,704 Чижапского участкового "Чижапское" установлены следующие виды разрешенного использования лесов:

- 1) заготовка древесины;
- 2) заготовка живицы;
- 3) заготовка и сбор недревесных лесных ресурсов;
- 4) заготовка пищевых лесных ресурсов и сбор лекарственных растений;
- 5) осуществление видов деятельности в сфере охотничьего хозяйства;
- 6) ведение сельского хозяйства;
- 7) осуществление научно-исследовательской деятельности, образовательной деятельности;
- 8) осуществление рекреационной деятельности;
- 9) создание лесных плантаций и их эксплуатация;
- 10) выращивание лесных плодовых, ягодных, декоративных растений, лекарственных растений;
- 11) выращивание посадочного материала лесных растений (саженцев, сеянцев);
- 12) осуществление геологического изучения недр, разведка и добыча полезных ископаемых;
- 13) строительство и эксплуатация водохранилищ и иных искусственных водных объектов, а также гидротехнических сооружений, морских портов, морских терминалов, речных портов, причалов;
- 14) строительство, реконструкция, эксплуатация линейных объектов;
- 15) переработка древесины и иных лесных ресурсов;
- 16) осуществление религиозной деятельности.

### 3.3. Распределение площади проектируемых лесных участков по видам целевого назначения лесов на защитные (по их категориям) и эксплуатационные леса

Таблица 3

Целевое назначение лесов	Площадь, га	%
1	2	3
<b>Защитные леса, всего</b>	-	-
<i>В том числе: 1) леса, расположенные на особо охраняемых природных территориях;</i>	-	-
<i>2) леса, расположенные в водоохраных зонах;</i>	-	-
<i>3) леса, выполняющие функции защиты природных и иных объектов, всего</i>	-	-
Из них: а) леса, расположенные в первом и втором поясах зон санитарной охраны источников питьевого и хозяйственно-бытового водоснабжения;	-	-
б) леса, расположенные в защитных полосах лесов;	-	-
в) леса, расположенные в зеленых зонах;	-	-
г) леса, расположенные в лесопарковых зонах;	-	-
д) горно-санитарные леса;	-	-
<i>4) ценные леса, всего</i>	-	-
Из них: а) государственные защитные лесные полосы;	-	-
б) противозерозионные леса;	-	-
в) пустынные, полупустынные леса;	-	-
г) лесостепные леса;	-	-
д) лесотундровые леса;	-	-
е) горные леса;	-	-
ж) леса, имеющие научное или историко-культурное значение;	-	-
з) леса, расположенные в орехово-промысловых зонах;	-	-
и) лесные плодовые насаждения;	-	-
к) ленточные боры;	-	-
*л) запретные полосы лесов, расположенные вдоль водных объектов;	-	-
м) нерестоохраняемые полосы лесов;	-	-
<i>5) городские леса.</i>	-	-
<b>Эксплуатационные леса, всего</b>	<b>1,2258</b>	<b>100,0%</b>
<b>Резервные леса, всего</b>	-	-
<b>Всего лесов</b>	<b>1,2258</b>	<b>100%</b>

### 3.4. Распределение площади лесных участков из состава земель лесного фонда на лесные и нелесные земли

Таблица 4

Показатели	Площадь, га	%
1	2	3
1. Общая площадь земель лесного фонда:	1,2258	100%
2. Лесные земли - всего	0,0063	0,5%
2.1. Покрытые лесной растительностью, всего	0,0063	0,5%
2.1.1. В том числе лесные культуры	-	-
2.2. Не покрытые лесной растительностью, всего:	-	-
в том числе: несомкнувшиеся лесные культуры	-	-
лесные питомники, плантации	-	-
редины естественные	-	-
фонд лесовосстановления, всего	-	-
в том числе: гари	-	-
погибшие древостои	-	-
вырубки	-	-
прогалины, пустыри	-	-
3. Нелесные земли, всего	1,2195	99,5%
в том числе:	-	-
пашни	-	-
сенокосы	-	-
пастбища, луга	-	-
воды	-	-
дороги, просеки	0,2431	19,8%
усадьбы и пр.	-	-
болота	-	-
пески	-	-
прочие земли	0,9764	79,7%



70:06:0000000:26:3У8																	
Эксплуатационные	704	21	0,1923	прочие (рекультивированные) земли****													
итого			0,1923														
70:06:0000000:26:3У9																	
Эксплуатационные	703	21	0,001	просека (расчищенная под охранные зоны нефтесборного трубопровода)****													
Эксплуатационные	704	21	0,0046														
итого			0,0056														
70:06:0000000:26:3У10																	
Эксплуатационные	703	21	0,0143	просека (расчищенная под охранные зоны нефтесборного трубопровода)****													
итого			0,0143														
70:06:0000000:26:3У11																	
Эксплуатационные	703	18	0,0063	9Б1ОС****	Б	Б	10	2	2	1	5	СФ	0,3	10	0	0	
итого			0,0063		ОС	ОС	10	3	2						0	0	
70:06:0000000:26:3У12																	
Эксплуатационные	703	18	0,0084	прочие (рекультивированные) земли*													
Эксплуатационные	703	19	0,1497	прочие (рекультивированные) земли*													
итого			0,1581														
70:06:0000000:26:3У13																	
Эксплуатационные	703	18	0,0135	подъездная дорога к полигону ТБО****													
Эксплуатационные	703	18	0,0978	просека (расчищенная под охранные зоны нефтесборных сетей)****													
итого			0,1113														
70:06:0100026:10467:3У1																	
Эксплуатационные	703	21	0,0149	прочие (рекультивированные) земли***													
Эксплуатационные	704	21	0,0215	прочие (рекультивированные) земли***													
итого			0,0364														
итого эксплуатационных			1,2258												0	0	
итого защитных																	
Всего			1,2258												0	0	

\*согласно акту проверки рекультивированных земель лесного участка №10/09/15 от 23.07.2015г.

\*\*согласно акту проверки рекультивированных земель лесного участка №79/09/14 от 24.10.2014г.

\*\*\*согласно акту проверки рекультивированных земель лесного участка №66/09/16 от 14.06.2016г.

\*\*\*\*согласно акту несоответствия данных государственного лесного реестра натурному обследованию № 1 от 07.07.2021

**3.6. Средние таксационные показатели насаждений проектируемых лесных участков****Таблица 6**

Целевое назначение лесов	Преобладающая порода	Состав насаждений	Возраст	Бонитет	Полнота	Средний запас древесины (куб.м/га)
1	2	3	4	5	6	7
Эксплуатационные леса	береза	9Б1ОС	10	5	0,3	10
Защитные леса						



Проектируемые лесные участки, согласно перечню объектов, не связанных с созданием лесной инфраструктуры, для защитных лесов, эксплуатационных лесов, резервных лесов (утв. распоряжением Правительства РФ от 27 мая 2013 г. № 849-р.) представлен следующими категориями объектов: трубопровод подземный.

### 3.7. Виды и объемы использования лесов на проектируемых лесных участках

Таблица 7

Целевое назначение лесов	Площадь (га)	Единица измерения	Объемы использования лесов
Строительство, реконструкция, эксплуатация линейных объектов			
Защитные		га	
Эксплуатационные	1,2258	га	1,2258

### 3.8. Сведения об обременениях проектируемых лесных участков

Согласно данным государственного лесного реестра проектируемые лесные участки не обременены правами третьих лиц.

### 3.9. Сведения о наличии на проектируемых лесных участках особо защитных участков лесов, особо охраняемых природных территорий, зон с особыми условиями использования территорий

Таблица 8

70:06:0000000:26:ЗУ1

№ п/п	Наименование лесничества, участкового лесничества, урочища	Номер квартала	№ части выдела	Виды ОЗУ, наименование ООПТ, виды зон с особыми условиями использования территорий	Общая площадь, га
1	2	3	4	5	6
1	Каргасокское лесничество, Чижапское участковое лесничество, урочище "Чижапское"	704	22	Охранная зона объекта "Трубопровод нефтесборный "К4 - т.вр. К4". Реестровый номер 70:06-6.169	0,1480
2		704	22	Охранная зона "ВЛ-6 кВ на куст № 4". Реестровый номер 70:06-6.173	0,0187

70:06:0000000:26:3У2

№ п/п	Наименование лесничества, участкового лесничества, урочища	Номер квартала	№ части выдела	Виды ОЗУ, наименование ООПТ, виды зон с особыми условиями использования территорий	Общая площадь, га
1	2	3	4	5	6
1	Каргасокское лесничество, Чижапское участковое лесничество, урочище "Чижапское"	704	22	Охранная зона объекта "Трубопровод нефтесборный "К4 - т.вр. К4". Реестровый номер 70:06-6.169	0,0096

70:06:0000000:26:3У3

№ п/п	Наименование лесничества, участкового лесничества, урочища	Номер квартала	№ части выдела	Виды ОЗУ, наименование ООПТ, виды зон с особыми условиями использования территорий	Общая площадь, га
1	2	3	4	5	6
1	Каргасокское лесничество, Чижапское участковое лесничество, урочище "Чижапское"	704	22	Охранная зона объекта "Трубопровод нефтесборный "К4 - т.вр. К4". Реестровый номер 70:06-6.169	0,0554
		704	35		0,0029
2		704	22	Охранная зона "ВЛ-6 кВ на куст № 4". Реестровый номер 70:06-6.173	0,0266
		704	35		0,0029
3		704	22	Охранная зона объекта "Нефтесборный трубопровод "Куст №6 - т.вр.к. №6". Реестровый номер 70:06-6.13	0,0074
		704	35		0,0029

70:06:0000000:26:3У4

№ п/п	Наименование лесничества, участкового лесничества, урочища	Номер квартала	№ части выдела	Виды ОЗУ, наименование ООПТ, виды зон с особыми условиями использования территорий	Общая площадь, га
1	2	3	4	5	6
1	Каргасокское лесничество, Чижапское участковое лесничество, урочище "Чижапское"	704	22	Охранная зона объекта "Трубопровод нефтесборный "К4 - т.вр. К4". Реестровый номер 70:06-6.169	0,0338
2		704	22	Охранная зона объекта "Нефтесборный трубопровод "Куст №6 - т.вр.к. №6". Реестровый номер 70:06-6.13	0,0338

70:06:0000000:26:ЗУ5

№ п/п	Наименование лесничества, участкового лесничества, урочища	Номер квартала	№ части выдела	Виды ОЗУ, наименование ООПТ, виды зон с особыми условиями использования территорий	Общая площадь, га
1	2	3	4	5	6
1	Каргасокское лесничество, Чижапское участковое лесничество, урочище "Чижапское"	704	22	Охранная зона объекта "Трубопровод нефтесборный "К4 - т.вр. К4". Реестровый номер 70:06-6.169	0,3336
2		704	22	Охранная зона объекта "Нефтесборный трубопровод "Куст №6 - т.вр.к. №6". Реестровый номер 70:06-6.13	0,2584

70:06:0000000:26:ЗУ6

№ п/п	Наименование лесничества, участкового лесничества, урочища	Номер квартала	№ части выдела	Виды ОЗУ, наименование ООПТ, виды зон с особыми условиями использования территорий	Общая площадь, га
1	2	3	4	5	6
1	Каргасокское лесничество, Чижапское участковое лесничество, урочище "Чижапское"	704	22	Охранная зона объекта "Трубопровод нефтесборный "К4 - т.вр. К4". Реестровый номер 70:06-6.169	0,0310
		704	35		0,0027

70:06:0000000:26:ЗУ7

№ п/п	Наименование лесничества, участкового лесничества, урочища	Номер квартала	№ части выдела	Виды ОЗУ, наименование ООПТ, виды зон с особыми условиями использования территорий	Общая площадь, га
1	2	3	4	5	6
1	Каргасокское лесничество, Чижапское участковое лесничество, урочище "Чижапское"	704	20	Охранная зона объекта "Трубопровод нефтесборный "К4 - т.вр. К4". Реестровый номер 70:06-6.169	0,0411
		704	21		0,0434
2	Каргасокское лесничество, Чижапское участковое лесничество, урочище "Чижапское"	704	20	Охранная зона ВЛ-6 кВ продуктопровода Мыльджинское-Лугинецкое. Реестровый номер 70:00-6.324	0,0091
		704	21		0,0045

70:06:0000000:26:3У8

№ п/п	Наименование лесничества, участкового лесничества, урочища	Номер квартала	№ части выдела	Виды ОЗУ, наименование ООПТ, виды зон с особыми условиями использования территорий	Общая площадь, га
1	2	3	4	5	6
1	Каргасокское лесничество, Чижапское участковое лесничество, урочище "Чижапское"	704	21	Охранная зона объекта "Трубопровод нефтесборный "К4 - т.вр. К4". Реестровый номер 70:06-6.169	0,1921

70:06:0000000:26:3У9

№ п/п	Наименование лесничества, участкового лесничества, урочища	Номер квартала	№ части выдела	Виды ОЗУ, наименование ООПТ, виды зон с особыми условиями использования территорий	Общая площадь, га
1	2	3	4	5	6
1	Каргасокское лесничество, Чижапское участковое лесничество, урочище "Чижапское"	703	21	Охранная зона объекта "Трубопровод нефтесборный "К4 - т.вр. К4". Реестровый номер 70:06-6.169	0,001
		704	21		0,0046

70:06:0000000:26:3У10

№ п/п	Наименование лесничества, участкового лесничества, урочища	Номер квартала	№ части выдела	Виды ОЗУ, наименование ООПТ, виды зон с особыми условиями использования территорий	Общая площадь, га
1	2	3	4	5	6
1	Каргасокское лесничество, Чижапское участковое лесничество, урочище "Чижапское"	703	21	Охранная зона объекта "Трубопровод нефтесборный "К4 - т.вр. К4". Реестровый номер 70:06-6.169	0,0143

70:06:0000000:26:3У12

№ п/п	Наименование лесничества, участкового лесничества, урочища	Номер квартала	№ части выдела	Виды ОЗУ, наименование ООПТ, виды зон с особыми условиями использования территорий	Общая площадь, га
1	2	3	4	5	6
1	Каргасокское лесничество, Чижапское участковое лесничество, урочище "Чижапское"	703	18	Охранная зона объекта "Трубопровод нефтесборный "К4 - т.вр. К4". Реестровый номер 70:06-6.169	0,0023
		703	19		0,0041
2	Каргасокское лесничество, Чижапское участковое лесничество, урочище "Чижапское"	703	18	Охранная зона объекта "Нефтесборные сети " точка врезки куст №4 - УДР ДНС"". Реестровый номер 70:06-6.137	0,0081
		703	19		0,11
3	Каргасокское лесничество, Чижапское участковое лесничество, урочище "Чижапское"	703	18	Охранная зона объекта "Нефтесборные сети "Точка врезки куста №1Б - точка врезки куст №4". Реестровый номер 70:06-6.31	0,0084
		703	19		0,1099

4	Каргасокское лесничество, Чижапское участковое лесничество, урочище "Чижапское"	703	19	Охранная зона объекта "Нефтеоборные сети " точка врезки куста №1 - ДНС Шингинская". Реестровый номер 70:06-6.88	0,0045
5		703	18	Охранная зона "ВЛ-6 кВ на куст № 4". Реестровый номер 70:06- 6.173	0,0083
		703	19		0,0667

70:06:0000000:26:3У13

№ п/п	Наименование лесничества, участкового лесничества, урочища	Номер квартала	№ части выдела	Виды ОЗУ, наименование ООПТ, виды зон с особыми условиями использования территорий	Общая площадь, га
1	2	3	4	5	6
1	Каргасокское лесничество, Чижапское участковое лесничество, урочище "Чижапское"	703	18	Охранная зона объекта "Нефтеоборные сети " точка врезки куст №4 - УДР ДНС"". Реестровый номер 70:06-6.137	0,1113
2		703	18	Охранная зона объекта "Нефтеоборные сети "Точка врезки куста №1Б - точка врезки куст №4". Реестровый номер 70:06-6.31	0,1113
3		703	18	Охранная зона объекта "Нефтеоборные сети " точка врезки куста №1 - ДНС Шингинская". Реестровый номер 70:06-6.88	0,1113

70:06:0100026:10467:3У1

№ п/п	Наименование лесничества, участкового лесничества, урочища	Номер квартала	№ части выдела	Виды ОЗУ, наименование ООПТ, виды зон с особыми условиями использования территорий	Общая площадь, га
1	2	3	4	5	6
1	Каргасокское лесничество, Чижапское участковое лесничество, урочище "Чижапское"	703	21	Охранная зона объекта "Трубопровод нефтеоборный "К4 - т.вр. К4". Реестровый номер 70:06- 6.169	0,0149
		704	21		0,0215

### 3.10. Сведения об ограничениях использования лесов

С учетом целевого назначения и правового режима лесов, установленного лесным законодательством Российской Федерации, лесохозяйственным регламентом лесничества, в границах которого проектируются лесные участки, предусмотрены следующие ограничения в использовании лесов:

Таблица 9

№ п/п	Целевое назначение лесов проектируемых лесных участков	Ограничения использования лесов
1	Эксплуатационные	Допускается осуществление всех видов использования лесов, предусмотренных статьей 25 Лесного кодекса Российской Федерации

Таблица 10

№ п/п	Виды особо защитных участков леса проектируемых лесных участков	Ограничения использования лесов
1	2	3
-	-	-

Таблица 11

№ п/п	Виды использования лесов проектируемых лесных участков	Ограничения
1	2	3
1	Строительство, реконструкция, эксплуатация линейных объектов	<p>Использование лесов для строительства, реконструкции, эксплуатации линейных объектов может ограничиваться в соответствии со статьей 27 Лесного кодекса Российской Федерации в случаях и в порядке, которые предусмотрены Лесным кодексом Российской Федерации, другими федеральными законами.</p> <p>При использовании лесов в целях строительства, реконструкции, эксплуатации линейных объектов не допускается:</p> <ul style="list-style-type: none"> <li>- повреждение лесных насаждений, растительного покрова и почв за пределами земель, на которых осуществляется использование лесов, и охранной зоны линейных объектов;</li> <li>- захламление территорий, прилегающих к землям, на которых осуществляется использование лесов, строительным и бытовым мусором, отходами древесины;</li> <li>- загрязнение земель, на которых осуществляется использование лесов, и территорий, прилегающих к землям, на которых осуществляется использование лесов, химическими и радиоактивными веществами;</li> <li>- проезд транспортных средств, механизмов по произвольным, неустановленным маршрутам.</li> </ul> <p><i>(Приказ Минприроды России от 10.07.2020 N 434 "Об утверждении Правил использования лесов для строительства, реконструкции, эксплуатации линейных объектов и Перечня случаев использования лесов для строительства, реконструкции, эксплуатации линейных объектов без предоставления лесного участка, с установлением или без установления сервитута, публичного сервитута" (Зарегистрировано в Минюсте России 27.11.2020 N 61129)</i></p>



**3.11. Сведения о наличии зданий, сооружений, объектов, связанных с созданием лесной инфраструктуры и объектов, не связанных с созданием лесной инфраструктуры на проектируемых лесных участках**

Таблица 12

№ п/п	Наименование лесничества, участкового лесничества, урочища	Номер квартала	№ части выдела	Площадь объекта (га)	Наименование объекта
1	2	3	4	5	6
<b>70:06:0000000:26:3У1</b>					
1	Каргасокское лесничество, Чижапское участковое лесничество, урочище "Чижапское"	704	22	0,0238	Сооружение: "Кустовая площадка №4." Кадастровый номер 70:06:0100026:13982
<b>70:06:0000000:26:3У2</b>					
1	Каргасокское лесничество, Чижапское участковое лесничество, урочище "Чижапское"	704	22	0,0096	Сооружение: "Кустовая площадка №4." Кадастровый номер 70:06:0100026:13982
<b>70:06:0000000:26:3У3</b>					
1	Каргасокское лесничество, Чижапское участковое лесничество, урочище "Чижапское"	704	22	0,0504	Сооружение: "Кустовая площадка №4." Кадастровый номер 70:06:0100026:13982
		704	35	0,0029	
		итого		0,0533	
<b>70:06:0000000:26:3У6</b>					
1	Каргасокское лесничество, Чижапское участковое лесничество, урочище "Чижапское"	704	22	0,031	просека
		704	35	0,0027	
		итого		0,0337	
<b>70:06:0000000:26:3У7</b>					
1	Каргасокское лесничество, Чижапское участковое лесничество, урочище "Чижапское"	704	20	0,0365	просека
		704	21	0,0417	
		итого		0,0782	
<b>70:06:0000000:26:3У9</b>					
1	Каргасокское лесничество, Чижапское участковое лесничество, урочище "Чижапское"	703	21	0,001	просека
		704	21	0,0046	
		итого		0,0056	

<b>70:06:0000000:26:3У10</b>					
1	Каргасокское лесничество, Чижапское участковое лесничество, урочище "Чижапское"	703	21	0,0143	просека
		итого		0,0143	
<b>70:06:0000000:26:3У13</b>					
1	Каргасокское лесничество, Чижапское участковое лесничество, урочище "Чижапское"	703	18	0,0135	дорога
		703	18	0,0978	просека
		итого		0,1113	

### 3.12. Перечень координат характерных точек проектируемых лесных участков

Система координат МСК-70, зона 2

Таблица 13

Обозначение характерных точек	Координаты, м	
	X	Y
<b><i>образуемый участок 70:06:0000000:26:3У1</i></b>		
н1	555258,15	2295952,90
1	555258,76	2295954,03
2	555244,49	2295963,53
3	555249,52	2295971,46
4	555224,25	2295979,47
н2	555193,69	2295999,17
н3	555181,76	2295978,33
1	555222,19	2295955,19
н5	555254,65	2295955,30
н1	555258,15	2295952,90
<b><i>образуемый участок 70:06:0000000:26:3У2</i></b>		
1	555256,93	2295984,64
2	555268,82	2296003,44
н1	555266,29	2296004,97
н2	555251,92	2295987,30
1	555256,93	2295984,64
<b><i>образуемый участок 70:06:0000000:26:3У3</i></b>		
н1	555231,87	2296001,43
н2	555242,24	2296019,52
1	555241,02	2296020,26
2	555239,70	2296020,98
3	555235,43	2296023,31
н3	555235,52	2296023,48
н4	555208,32	2296039,04
4	555209,53	2296037,52
5	555207,98	2296036,28
6	555205,57	2296039,27
7	555202,11	2296037,30
8	555201,12	2296039,04
н5	555204,75	2296041,11
н6	555197,21	2296045,41
9	555191,05	2296037,00
10	555203,34	2296032,34
11	555218,05	2296021,13
н1	555231,87	2296001,43
12	555238,34	2296017,15
13	555239,35	2296018,87
14	555233,76	2296022,11
15	555232,76	2296020,38
12	555238,34	2296017,15
16	555216,87	2296027,01
17	555213,22	2296032,24
18	555207,82	2296031,46
19	555208,10	2296029,47
20	555212,31	2296030,10
21	555215,23	2296025,86
16	555216,87	2296027,01
<b><i>образуемый участок 70:06:0000000:26:3У4</i></b>		

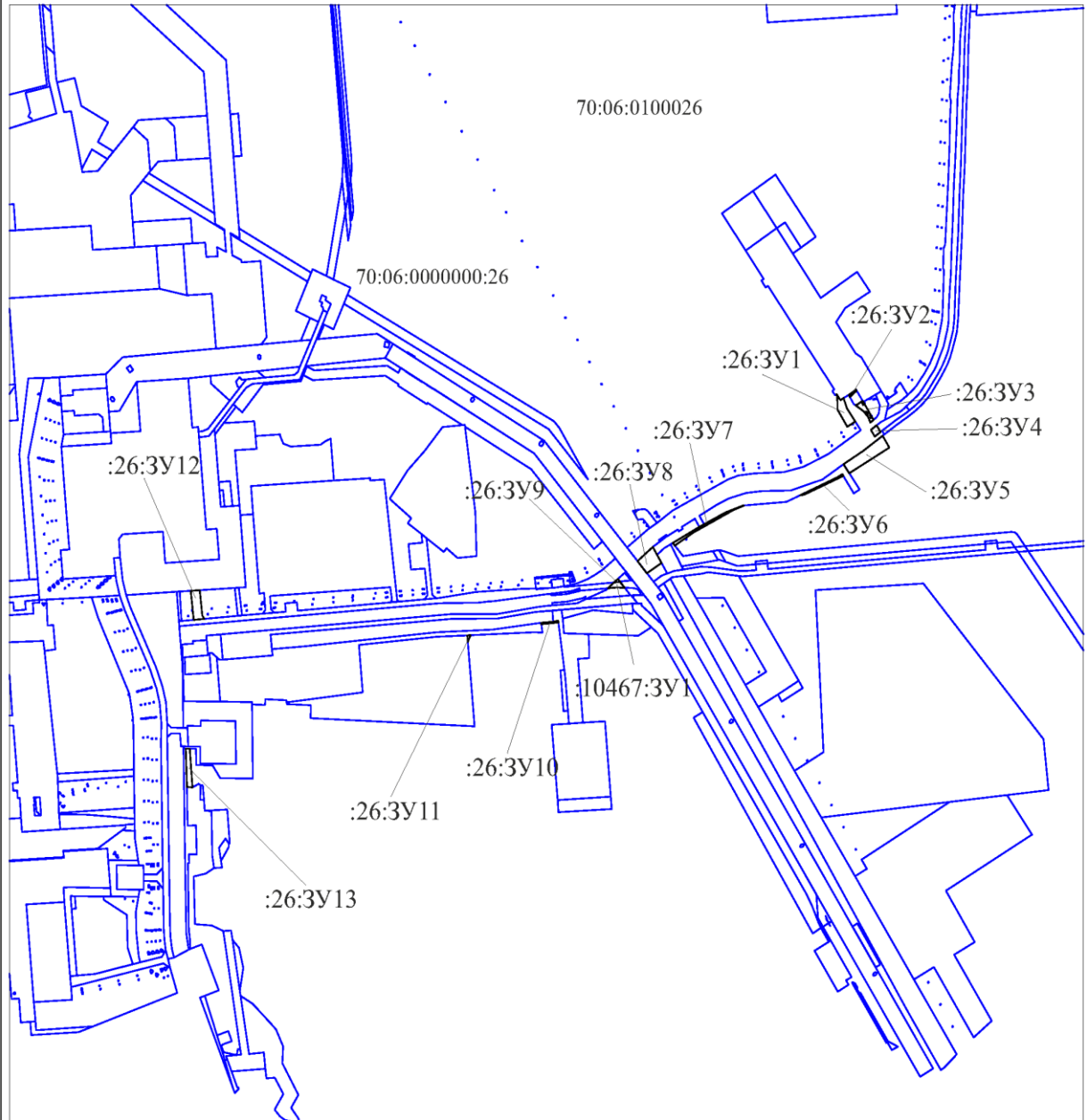
1	555173,77	2296037,78
н1	555184,24	2296052,84
н2	555168,07	2296062,11
2	555157,72	2296047,28
1	555173,77	2296037,78
<b>образуемый участок 70:06:0000000:26:3У5</b>		
1	555124,11	2296016,64
н1	555159,36	2296067,09
н2	555131,43	2296083,09
н3	555073,03	2295981,10
н4	555072,22	2295979,20
2	555093,40	2295965,64
1	555124,11	2296016,64
<b>образуемый участок 70:06:0000000:26:3У6</b>		
н1	555022,95	2295862,97
н2	555021,68	2295853,11
1	555063,04	2295950,12
2	555070,28	2295961,91
н3	555065,96	2295964,45
н1	555022,95	2295862,97
<b>образуемый участок 70:06:0000000:26:3У7</b>		
н1	554937,52	2295579,94
н2	554906,86	2295530,83
н3	554912,88	2295526,06
1	554950,02	2295594,86
2	554955,98	2295607,42
3	554983,59	2295662,73
4	554998,83	2295706,77
н4	554999,02	2295709,46
н5	554988,02	2295681,47
н1	554937,52	2295579,94
<b>образуемый участок 70:06:0000000:26:3У8</b>		
1	554871,49	2295434,99
2	554904,10	2295475,09
3	554885,64	2295485,26
н1	554866,26	2295495,98
н2	554842,50	2295457,93
1	554871,49	2295434,99
<b>образуемый участок 70:06:0000000:26:3У9</b>		
1	554821,35	2295373,82
2	554829,52	2295383,80
3	554823,08	2295388,98
н1	554823,00	2295389,00
4	554821,94	2295382,17
1	554821,35	2295373,82
<b>образуемый участок 70:06:0000000:26:3У10</b>		
1	554728,61	2295185,95
2	554731,13	2295215,99
3	554733,5	2295229,09
н1	554728,82	2295229,55
н2	554725,86	2295186,19
1	554728,61	2295185,95
<b>образуемый участок 70:06:0000000:26:3У11</b>		
1	554701,53	2294997,31
н1	554701,78	2295005,62
н2	554686,42	2294998,10
1	554701,53	2294997,31
<b>образуемый участок 70:06:0000000:26:3У12</b>		
н1	554748,47	2294331,68
н2	554746,59	2294304,85
н3	554767,93	2294303,38

н4	554769,92	2294303,21
н5	554814,92	2294299,48
1	554816,05	2294322,47
2	554756,67	2294327,13
н1	554748,47	2294331,68
<b>образуемый участок 70:06:0000000:26:3У13</b>		
1	554443,09	2294273,61
2	554443,05	2294275,41
н1	554442,84	2294284
3	554351,04	2294287,64
4	554352,6	2294273,58
1	554443,09	2294273,61
<b>образуемый участок 70:06:0100026:10467:3У1</b>		
1	554808,20	2295357,79
2	554821,35	2295373,82
3	554821,94	2295382,17
н1	554823,00	2295389,02
4	554808,76	2295400,51
н2	554809,79	2295380,43
1	554808,20	2295357,79

#### 4. Графическая часть проекта межевания территории



Масштаб: 1:15 000



Условные обозначения:

70:06:0100026 - обозначение кадастрового квартала

— - устанавливаемые красные линии

— - существующая часть границы, имеющаяся в ЕГРН, сведения о которой достаточны для определения ее местоположения

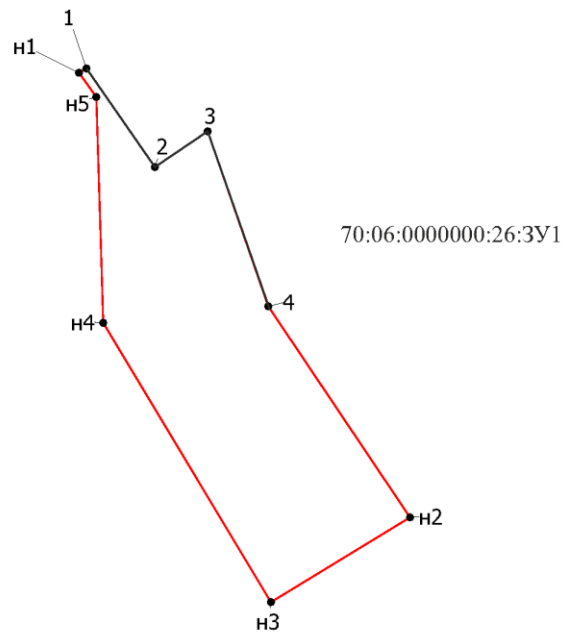
70:06:0000000:26 - обозначение земельного участка

:26:3Y1 - обозначение образуемого земельного участка





масштаб 1:1000



**УСЛОВНЫЕ ОБОЗНАЧЕНИЯ:**

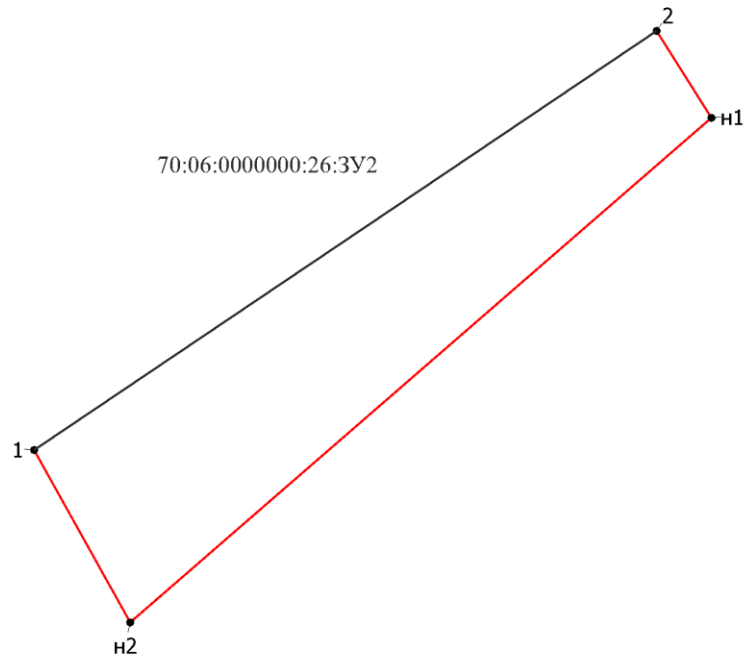
- - вновь образованные границы, сведения о которых достаточны для определения их местоположения
- - существующие границы, имеющиеся в ЕГРН, сведения о которых достаточны для определения их местоположения
- - характерная точка границы лесного участка
- 1 - обозначение существующей характерной точки границы земельного участка
- н1 - обозначение вновь образованной характерной точки границы лесного участка

## Данные инструментальной съемки границ участков

Обозначение характерных точек		Длина линий, м	Направление румбы (азимуты) линий
образуемый участок 70:06:0000000:26:3У1			
н1	1	1,28	СВ:61°38'19"
1	2	17,14	ЮВ:33°39'10"
2	3	9,39	СВ:57°36'46"
3	4	26,51	ЮВ:17°35'14"
4	н2	36,36	ЮВ:32°48'25"
н2	н3	24,01	ЮЗ:60°12'38"
н3	н4	46,58	СЗ:29°47'04"
н4	н5	32,46	СВ:0°11'38"
н5	н1	4,24	СЗ:34°26'20"



масштаб 1:200



**УСЛОВНЫЕ ОБОЗНАЧЕНИЯ:**

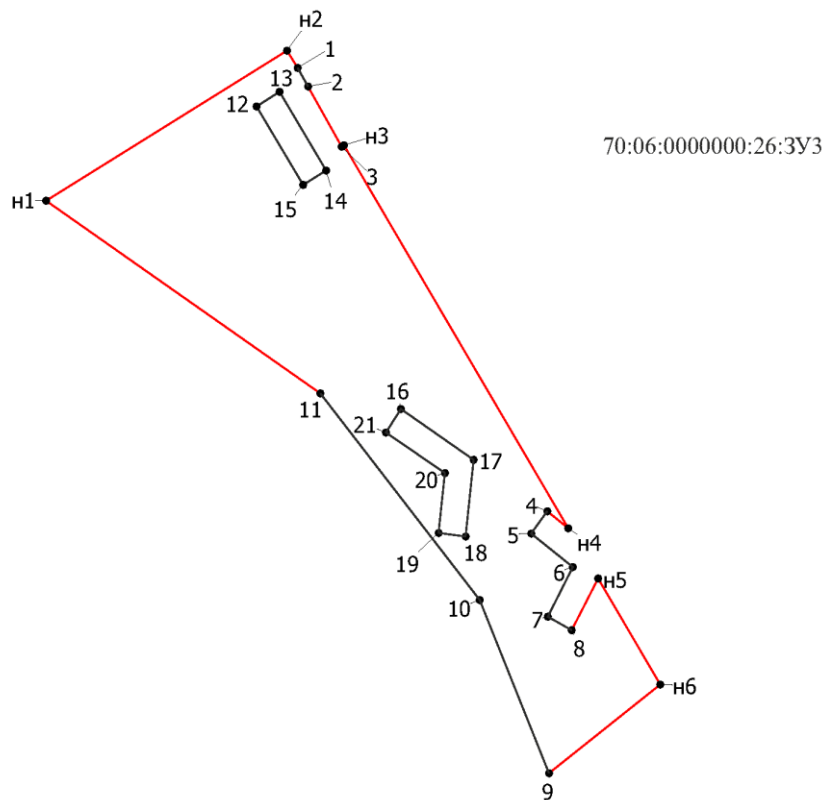
- - вновь образованные границы, сведения о которых достаточны для определения их местоположения
- - существующие границы, имеющиеся в ЕГРН, сведения о которых достаточны для определения их местоположения
- - характерная точка границы лесного участка
- 1 - обозначение существующей характерной точки границы земельного участка
- н1 - обозначение вновь образованной характерной точки границы лесного участка

## Данные инструментальной съемки границ участков

Обозначение характерных точек		Длина линий, м	Направление румбы (азимуты) линий
образуемый участок 70:06:0000000:26:3У2			
1	2	22,24	СВ:57°41'19"
2	н1	2,96	ЮВ:31°09'47"
н1	н2	22,78	ЮЗ:50°52'49"
н2	1	5,67	СЗ:27°57'55"



масштаб 1:500



#### УСЛОВНЫЕ ОБОЗНАЧЕНИЯ:

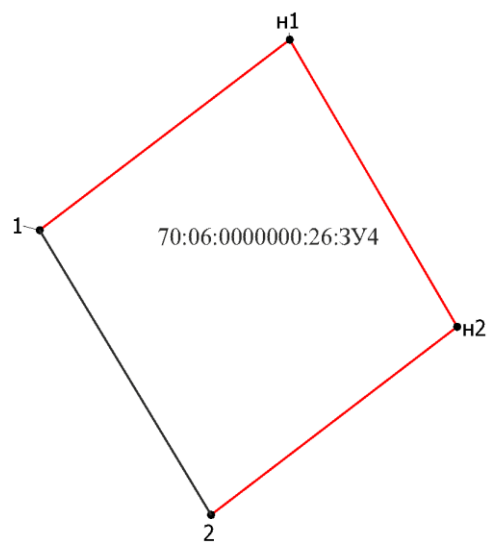
- - вновь образованные границы, сведения о которых достаточны для определения их местоположения
- - существующие границы, имеющиеся в ЕГРН, сведения о которых достаточны для определения их местоположения
- - характерная точка границы лесного участка
- 1 - обозначение существующей характерной точки границы земельного участка
- н1 - обозначение вновь образованной характерной точки границы лесного участка

## Данные инструментальной съемки границ участков




Обозначение характерных точек		Длина линий, м	Направление румбы (азимуты) линий
образуемый участок 70:06:0000000:26:3У3			
н1	н2	20,85	СВ:60°10'36"
н2	1	1,43	ЮВ:31°14'21"
1	2	1,50	ЮВ:28°36'37"
2	3	4,86	ЮВ:28°37'11"
3	н3	0,19	СВ:62°06'09"
н3	н4	31,34	ЮВ:29°46'19"
н4	4	1,94	СЗ:51°28'42"
4	5	1,98	ЮЗ:38°39'35"
5	6	3,84	ЮВ:51°07'49"
6	7	3,98	ЮЗ:29°39'20"
7	8	2,00	ЮВ:60°21'41"
8	н5	4,18	СВ:29°41'37"
н5	н6	8,68	ЮВ:29°41'44"
н6	9	10,42	ЮЗ:53°46'43"
9	10	13,14	СЗ:20°45'54"
10	11	18,49	СЗ:37°18'35"
11	н1	24,06	СЗ:54°56'58"
12	13	1,99	СВ:59°34'41"
13	14	6,46	ЮВ:30°05'48"
14	15	2,00	ЮЗ:59°58'14"
15	12	6,45	СЗ:30°03'52"
16	17	6,38	ЮВ:55°05'20"
17	18	5,46	ЮЗ:8°13'09"
18	19	2,01	СЗ:81°59'27"
19	20	4,26	СВ:8°30'38"
20	21	5,15	СЗ:55°26'44"
21	16	2,00	СВ:35°02'19"



масштаб 1:400



**УСЛОВНЫЕ ОБОЗНАЧЕНИЯ:**

-  - вновь образованные границы, сведения о которых достаточны для определения их местоположения
-  - существующие границы, имеющиеся в ЕГРН, сведения о которых достаточны для определения их местоположения
-  - характерная точка границы лесного участка
- 1 - обозначение существующей характерной точки границы земельного участка
- н1 - обозначение вновь образованной характерной точки границы лесного участка

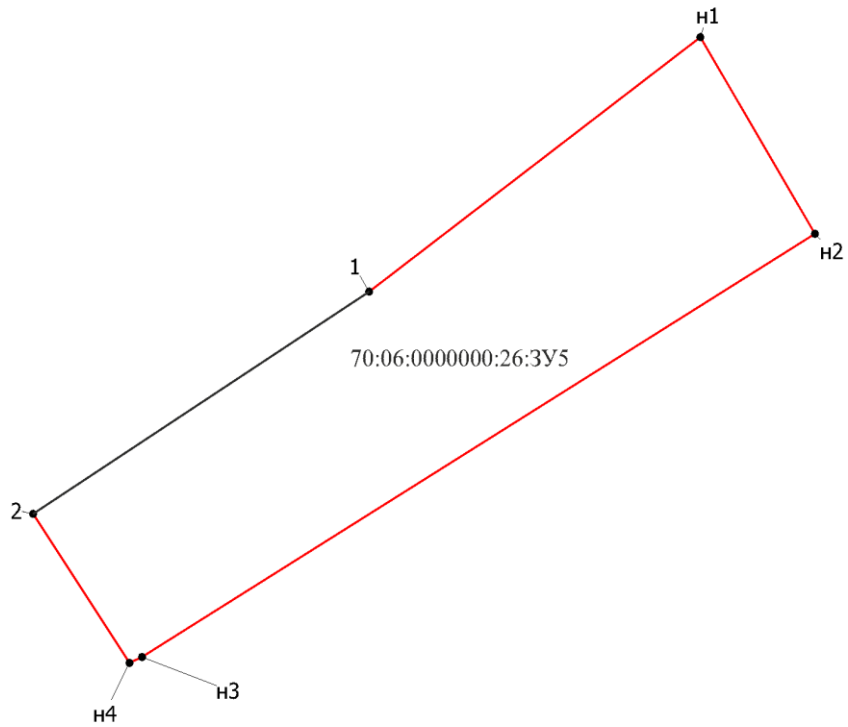
Данные инструментальной съемки границ участков

Обозначение характерных точек		Длина линий, м	Направление румбы (азимуты) линий
образуемый участок 70:06:0000000:26:3У4			
1	н1	18,34	СВ:55°11'32"
н1	н2	18,64	ЮВ:29°49'29"
н2	2	18,08	ЮЗ:55°05'18"
2	1	18,65	СЗ:30°37'16"








масштаб 1:1000



#### УСЛОВНЫЕ ОБОЗНАЧЕНИЯ:

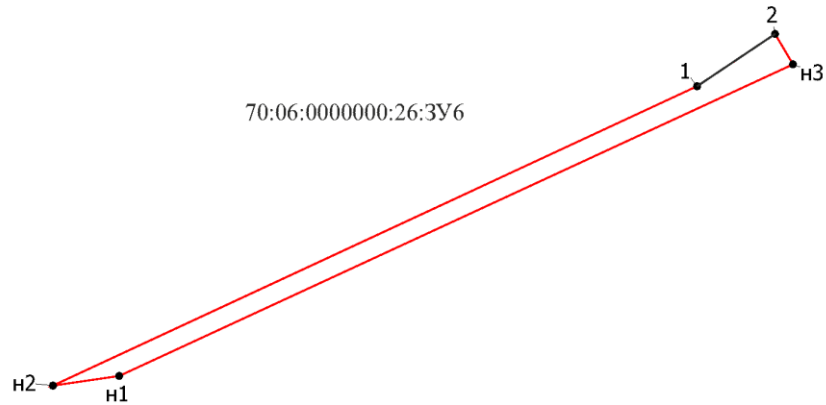
-  - вновь образованные границы, сведения о которых достаточны для определения их местоположения
-  - существующие границы, имеющиеся в ЕГРН, сведения о которых достаточны для определения их местоположения
-  - характерная точка границы лесного участка
- 1 - обозначение существующей характерной точки границы земельного участка
- н1 - обозначение вновь образованной характерной точки границы лесного участка

## Данные инструментальной съемки границ участков






Обозначение характерных точек		Длина линий, м	Направление румбы (азимуты) линий
образуемый участок 70:06:0000000:26:3У5			
1	н1	61,54	СВ:55°03'27"
н1	н2	32,19	ЮВ:29°48'24"
н2	н3	117,53	ЮЗ:60°12'15"
н3	н4	2,07	ЮЗ:66°54'38"
н4	2	25,15	СЗ:32°37'42"
2	1	59,53	СВ:58°56'43"



масштаб 1:1000



**УСЛОВНЫЕ ОБОЗНАЧЕНИЯ:**

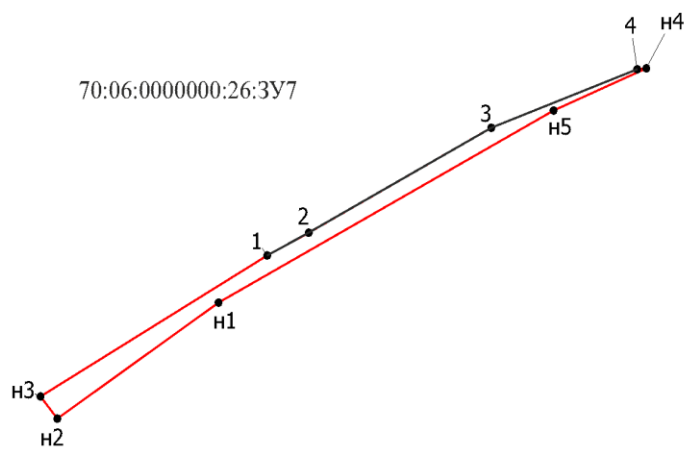
-  - вновь образованные границы, сведения о которых достаточны для определения их местоположения
-  - существующие границы, имеющиеся в ЕГРН, сведения о которых достаточны для определения их местоположения
-  - характерная точка границы лесного участка
-  1 - обозначение существующей характерной точки границы земельного участка
-  n1 - обозначение вновь образованной характерной точки границы лесного участка

## Данные инструментальной съемки границ участков

Обозначение характерных точек		Длина линий, м	Направление румбы (азимуты) линий
образуемый участок 70:06:0000000:26:3У6			
н1	н2	9,94	ЮЗ:82°39'37"
н2	1	105,46	СВ:66°54'32"
1	2	13,84	СВ:58°26'48"
2	н3	5,01	ЮВ:30°27'14"
н3	н1	110,22	ЮЗ:67°01'53"



масштаб 1:2000



**УСЛОВНЫЕ ОБОЗНАЧЕНИЯ:**

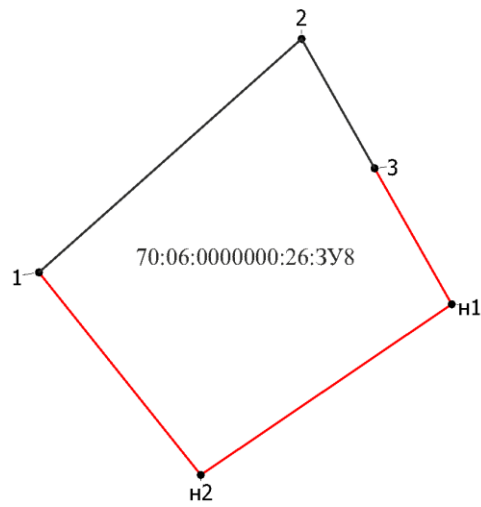
- - вновь образованные границы, сведения о которых достаточны для определения их местоположения
- - существующие границы, имеющиеся в ЕГРН, сведения о которых достаточны для определения их местоположения
- - характерная точка границы лесного участка
- 1 - обозначение существующей характерной точки границы земельного участка
- н1 - обозначение вновь образованной характерной точки границы лесного участка

## Данные инструментальной съемки границ участков

Обозначение характерных точек		Длина линий, м	Направление румбы (азимуты) линий
образуемый участок 70:06:0000000:26:3У7			
н1	н2	57,89	ЮЗ:58°01'22"
н2	н3	7,68	СЗ:38°23'30"
н3	1	78,18	СВ:61°38'19"
1	2	13,90	СВ:64°36'52"
2	3	61,82	СВ:63°28'20"
3	4	46,60	СВ:70°54'42"
4	н4	2,70	СВ:85°57'35"
н4	н5	30,07	ЮЗ:68°32'43"
н5	н1	113,40	ЮЗ:63°33'16"



масштаб 1:1000



**УСЛОВНЫЕ ОБОЗНАЧЕНИЯ:**

- - вновь образованные границы, сведения о которых достаточны для определения их местоположения
- - существующие границы, имеющиеся в ЕГРН, сведения о которых достаточны для определения их местоположения
- - характерная точка границы лесного участка
- 1 - обозначение существующей характерной точки границы земельного участка
- н1 - обозначение вновь образованной характерной точки границы лесного участка

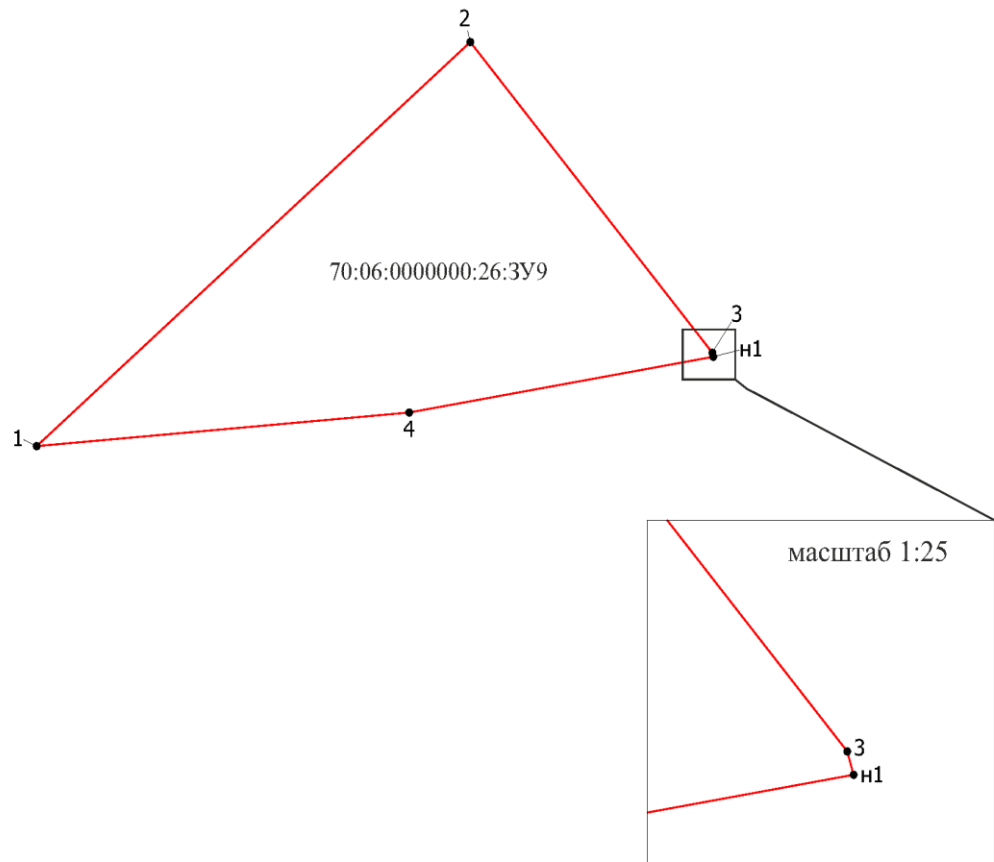
## Данные инструментальной съёмки границ участков

Обозначение характерных точек		Длина линий, м	Направление румбы (азимуты) линий
образуемый участок 70:06:0000000:26:3У8			
1	2	51,69	СВ:50°52'53"
2	3	21,08	ЮВ:28°51'04"
3	н1	22,15	ЮВ:28°56'56"
н1	н2	44,86	ЮЗ:58°01'03"
н2	1	36,97	СЗ:38°21'17"







масштаб 1:150



**УСЛОВНЫЕ ОБОЗНАЧЕНИЯ:**

-  - вновь образованные границы, сведения о которых достаточны для определения их местоположения
-  - характерная точка границы лесного участка
- 1 - обозначение существующей характерной точки границы земельного участка
- н1 - обозначение вновь образованной характерной точки границы лесного участка

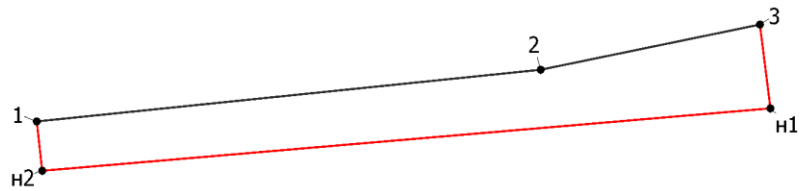
## Данные инструментальной съемки границ участков

Обозначение характерных точек		Длина линий, м	Направление румбы (азимуты) линий
образуемый участок 70:06:0000000:26:3У9			
1	2	12,9	СВ:50°41'41"
2	3	8,26	ЮВ:38°48'40"
3	п1	0,08	ЮВ:14°02'10"
п1	4	6,91	ЮЗ:81°10'41"
4	1	8,37	ЮЗ:85°57'29"






масштаб 1:400

70:06:0000000:26:3У10



**УСЛОВНЫЕ ОБОЗНАЧЕНИЯ:**

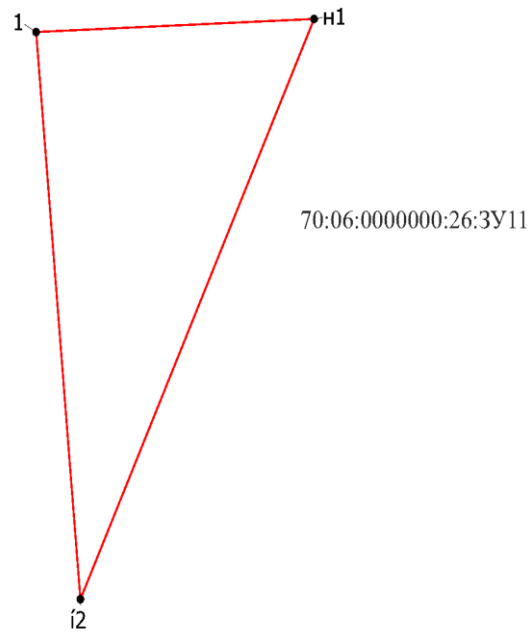
-  - вновь образованные границы, сведения о которых достаточны для определения их местоположения
-  - существующие границы, имеющиеся в ЕГРН, сведения о которых достаточны для определения их местоположения
-  - характерная точка границы лесного участка
- 1 - обозначение существующей характерной точки границы земельного участка
- н1 - обозначение вновь образованной характерной точки границы лесного участка

## Данные инструментальной съемки границ участков



Обозначение характерных точек		Длина линий, м	Направление румбы (азимуты) линий
образуемый участок 70:06:0000000:26:3У10			
1	2	30,15	СВ:85°12'17"
2	3	13,31	СВ:79°44'42"
3	н1	4,70	ЮВ:5°36'48"
н1	н2	43,46	ЮЗ:86°05'41"
н2	1	2,76	СЗ:4°59'15"



масштаб 1:400



**УСЛОВНЫЕ ОБОЗНАЧЕНИЯ:**

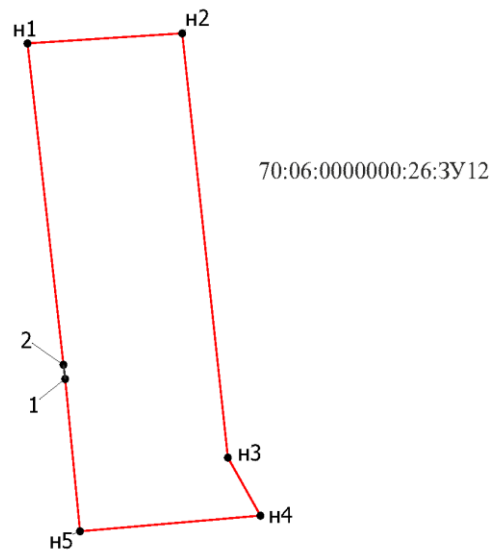
-  - вновь образованные границы, сведения о которых достаточны для определения их местоположения
-  - характерная точка границы лесного участка
- 1 - обозначение существующей характерной точки границы земельного участка
- н1 - обозначение вновь образованной характерной точки границы лесного участка

## Данные инструментальной съемки границ участков

Обозначение характерных точек		Длина линий, м	Направление румбы (азимуты) линий
образуемый участок 70:06:0000000:26:3У11			
1	н1	8,31	СВ:88°16'36"
н1	н2	17,1	ЮЗ:26°05'08"
н2	1	15,13	СЗ:2°59'34"



масштаб 1:1000



**УСЛОВНЫЕ ОБОЗНАЧЕНИЯ:**

- - вновь образованные границы, сведения о которых достаточны для определения их местоположения
- - существующие границы, имеющиеся в ЕГРН, сведения о которых достаточны для определения их местоположения
- - характерная точка границы лесного участка
- 1 - обозначение существующей характерной точки границы земельного участка
- H1 - обозначение вновь образованной характерной точки границы лесного участка


## Данные инструментальной съемки границ участков

Обозначение характерных точек		Длина линий, м	Направление румбы (азимуты) линий
образуемый участок 70:06:0000000:26:3У12			
н1	н2	26,9	ЮЗ:85°59'30"
н2	н3	21,39	СЗ:3°56'26"
н3	н4	2	СЗ:4°52'57"
н4	н5	45,15	СЗ:4°44'18"
н5	1	23,02	СВ:87°11'09"
1	2	59,56	ЮВ:4°29'14"
2	н1	9,38	ЮВ:29°01'29"





масштаб 1:1000



70:06:0000000:26:3У13

**УСЛОВНЫЕ ОБОЗНАЧЕНИЯ:**

- - вновь образованные границы, сведения о которых достаточны для определения их местоположения
- - существующие границы, имеющиеся в ЕГРН, сведения о которых достаточны для определения их местоположения
- - характерная точка границы лесного участка
- 1 - обозначение существующей характерной точки границы земельного участка
- н1 - обозначение вновь образованной характерной точки границы лесного участка

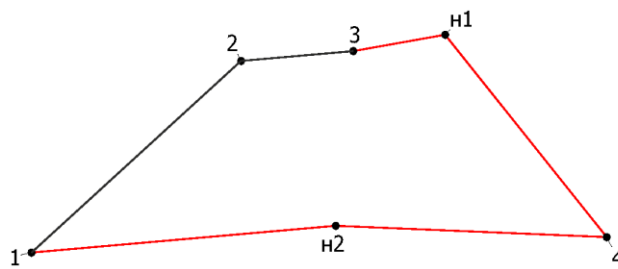
## Данные инструментальной съемки границ участков

Обозначение характерных точек		Длина линий, м	Направление румбы (азимуты) линий
образуемый участок 70:06:0000000:26:3У13			
1	2	1,8	ЮВ:88°43'37"
2	н1	8,59	ЮВ:88°35'58"
н1	3	91,87	ЮВ:2°16'14"
3	4	14,15	СЗ:83°40'07"
4	1	90,49	СВ:0°01'08"



масштаб 1:500

70:06:0100026:10467:3У1



**УСЛОВНЫЕ ОБОЗНАЧЕНИЯ:**

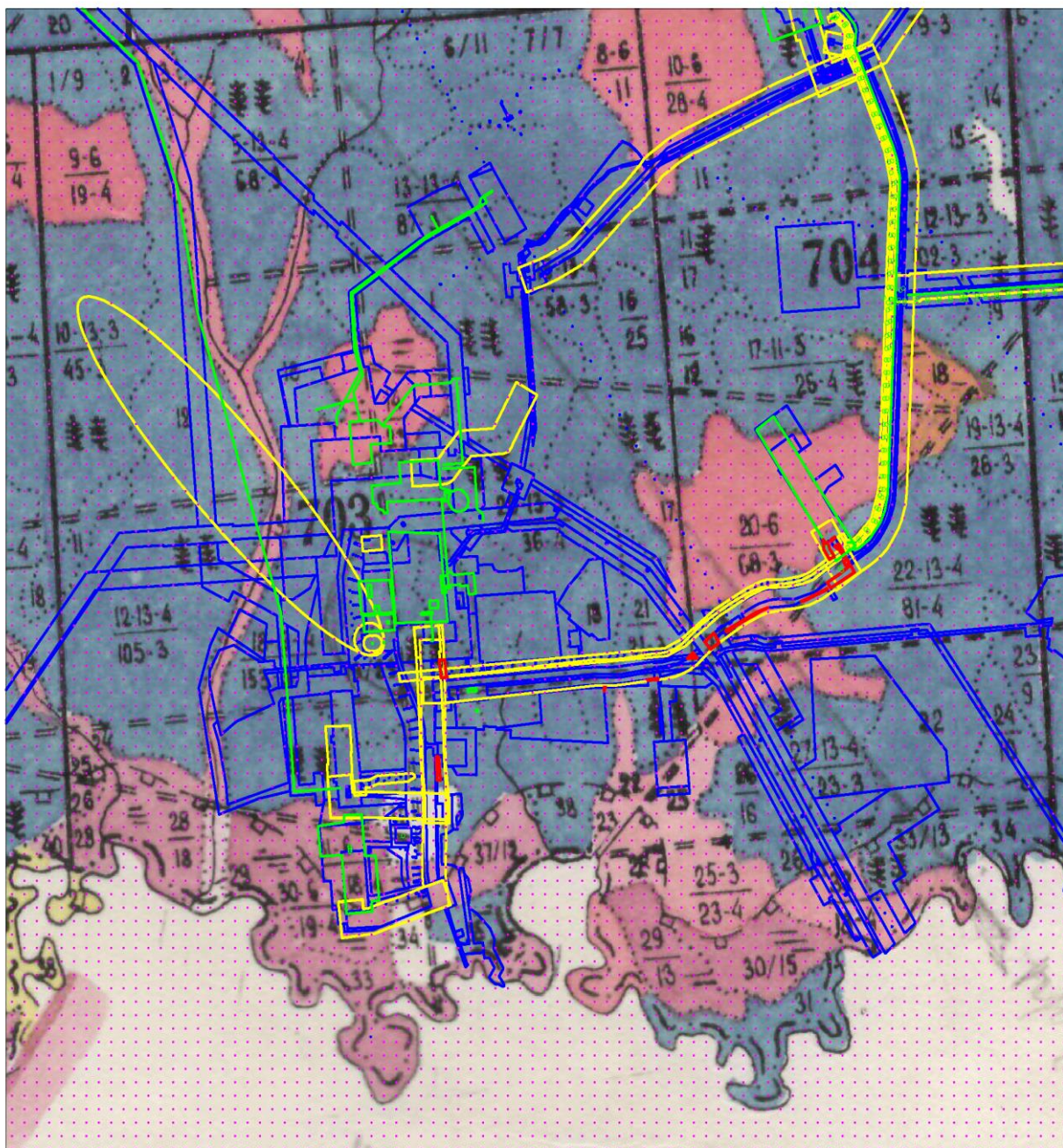
- - вновь образованные границы, сведения о которых достаточны для определения их местоположения
- - существующие границы, имеющиеся в ЕГРН, сведения о которых достаточны для определения их местоположения
- - характерная точка границы лесного участка
- 1 - обозначение существующей характерной точки границы земельного участка
- n1 - обозначение вновь образованной характерной точки границы лесного участка

## Данные инструментальной съемки границ участков

Обозначение характерных точек		Длина линий, м	Направление румбы (азимуты) линий
образуемый участок 70:06:0100026:10467:3У1			
1	2	20,73	СВ:50°38'12"
2	3	8,37	СВ:85°57'29"
3	н1	6,93	СВ:81°12'12"
н1	4	18,3	ЮВ:38°53'57"
4	н2	20,11	СЗ:87°03'48"
н2	1	22,7	ЮЗ:85°58'57"

## 5. МАТЕРИАЛЫ ПО ОБОСНОВАНИЮ ПРОЕКТА МЕЖЕВАНИЯ ТЕРРИТОРИИ

Масштаб: 1:25 000



Условные обозначения:

- границы лесного (земельного) участка
- границы лесных (земельных) участков, прошедших учет в ГЛР и ЕГРН
- границы зон с особыми условиями использования территории
- границы существующих объектов капитального строительства
- границы лицензионного участка (лицензия ТОМ 14911 НЭ)



## 1. Схема расположения проектируемого лесного участка

**Адрес (местоположение):** Российская Федерация, Томская область, Кargasокский район, Кargasокское лесничество, Чижапское участковое лесничество, урочище «Чижапское», квартал 704, часть выдела 22.

**Категория земель:** Земли лесного фонда

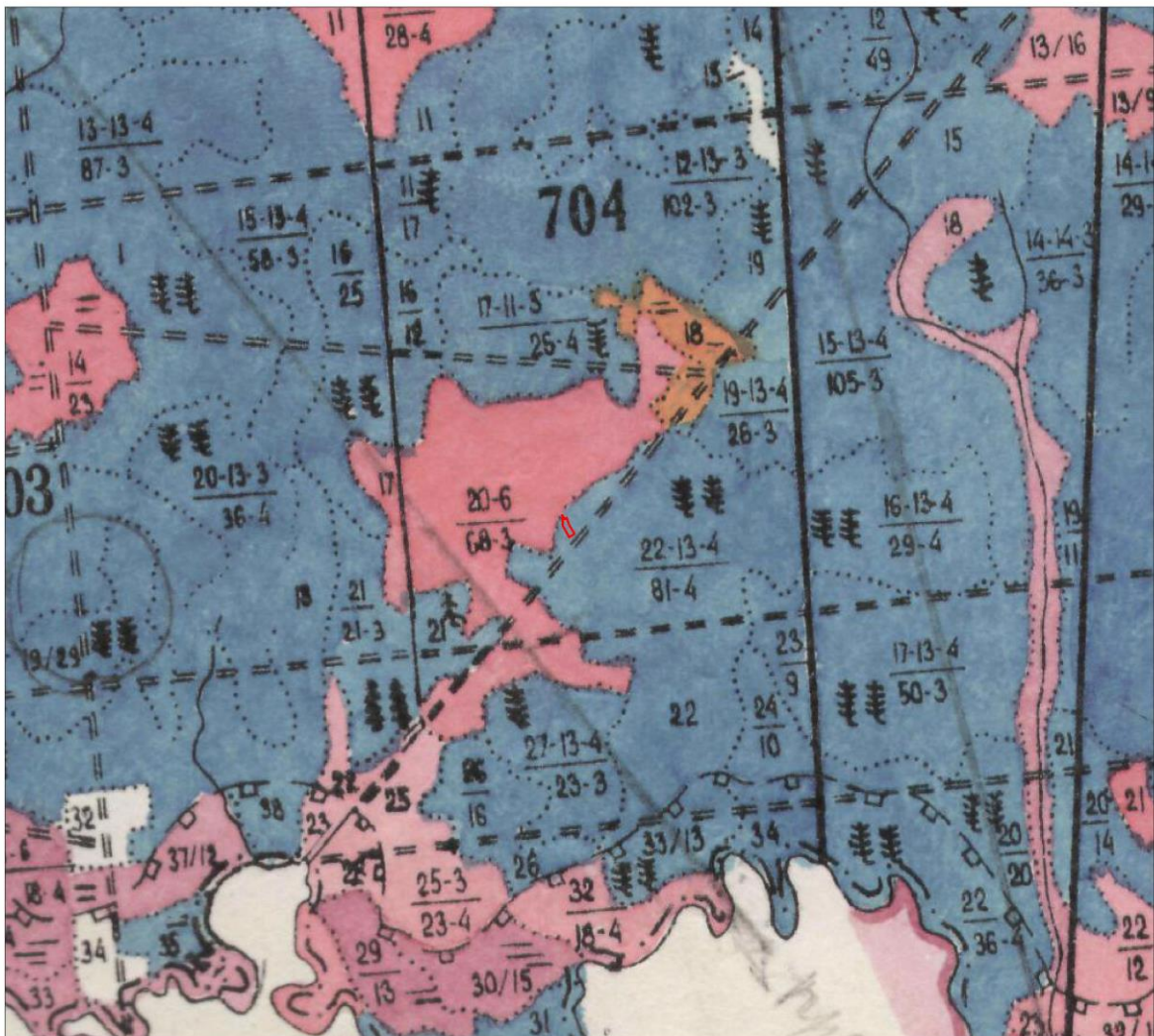
**Вид(ы) разрешенного использования:** строительство, реконструкция, эксплуатация линейных объектов.

**Площадь проектируемого лесного участка: 0,1480 га**

**Наименование объекта:** «Обустройство Шингинского месторождения. Реконструкция трубопровода. Вторая очередь». (трубопровод подземный).

**Условный номер лесного (земельного) участка: 70:06:0000000:26:ЗУ1**

Масштаб:1:25000



**УСЛОВНЫЕ ОБОЗНАЧЕНИЯ:**

 - границы проектируемого лесного (земельного) участка



### Схема расположения проектируемого лесного участка

**Адрес (местоположение):** Российская Федерация, Томская область, Каргасокский район, Каргасокское лесничество, Чижапское участковое лесничество, урочище «Чижапское», квартал 704, часть выдела 22.

**Категория земель:** Земли лесного фонда

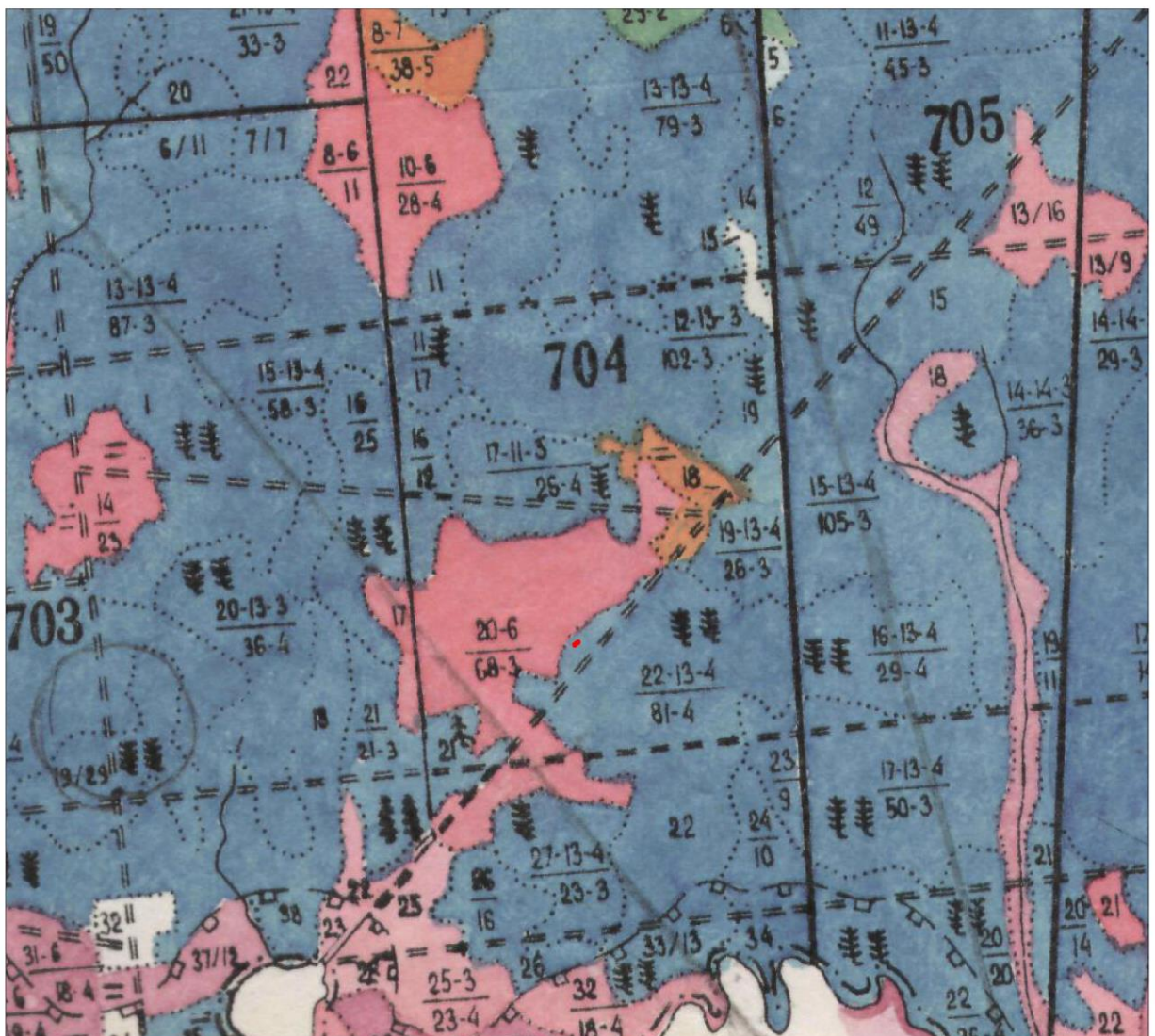
**Вид(ы) разрешенного использования:** строительство, реконструкция, эксплуатация линейных объектов.

**Площадь проектируемого лесного участка: 0,0096 га**

**Наименование объекта:** «Обустройство Шингинского месторождения. Реконструкция трубопровода. Вторая очередь». (трубопровод подземный).

**Условный номер лесного (земельного) участка: 70:06:0000000:26:ЗУ2**

Масштаб:1:25000



УСЛОВНЫЕ ОБОЗНАЧЕНИЯ:

- границы проектируемого лесного (земельного) участка



### Схема расположения проектируемого лесного участка

**Адрес (местоположение):** Российская Федерация, Томская область, Каргасокский район, Каргасокское лесничество, Чижапское участковое лесничество, урочище «Чижапское», квартал 704, части выделов 22, 35.

**Категория земель:** Земли лесного фонда

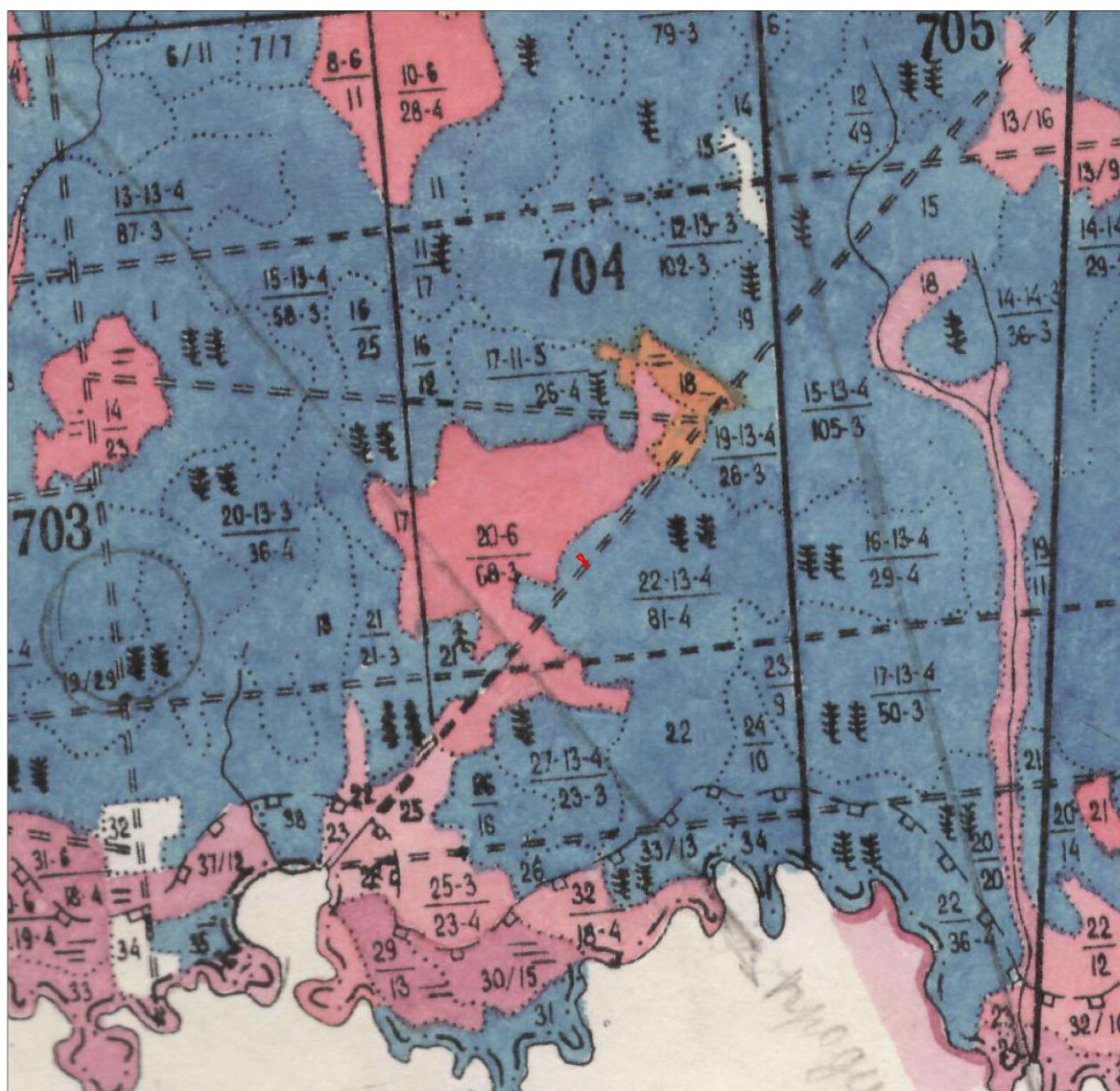
**Вид(ы) разрешенного использования:** строительство, реконструкция, эксплуатация линейных объектов.

**Площадь проектируемого лесного участка: 0,0583 га**

**Наименование объекта:** «Обустройство Шингинского месторождения. Реконструкция трубопровода. Вторая очередь».  
(трубопровод подземный).

**Условный номер лесного (земельного) участка:** 70:06:0000000:26:3У3

Масштаб:1:25000



**УСЛОВНЫЕ ОБОЗНАЧЕНИЯ:**

- границы проектируемого лесного (земельного) участка



### Схема расположения проектируемого лесного участка

**Адрес (местоположение):** Российская Федерация, Томская область, Каргасокский район, Каргасокское лесничество, Чижапское участковое лесничество, урочище «Чижапское», квартал 704, часть выдела 22.

**Категория земель:** Земли лесного фонда

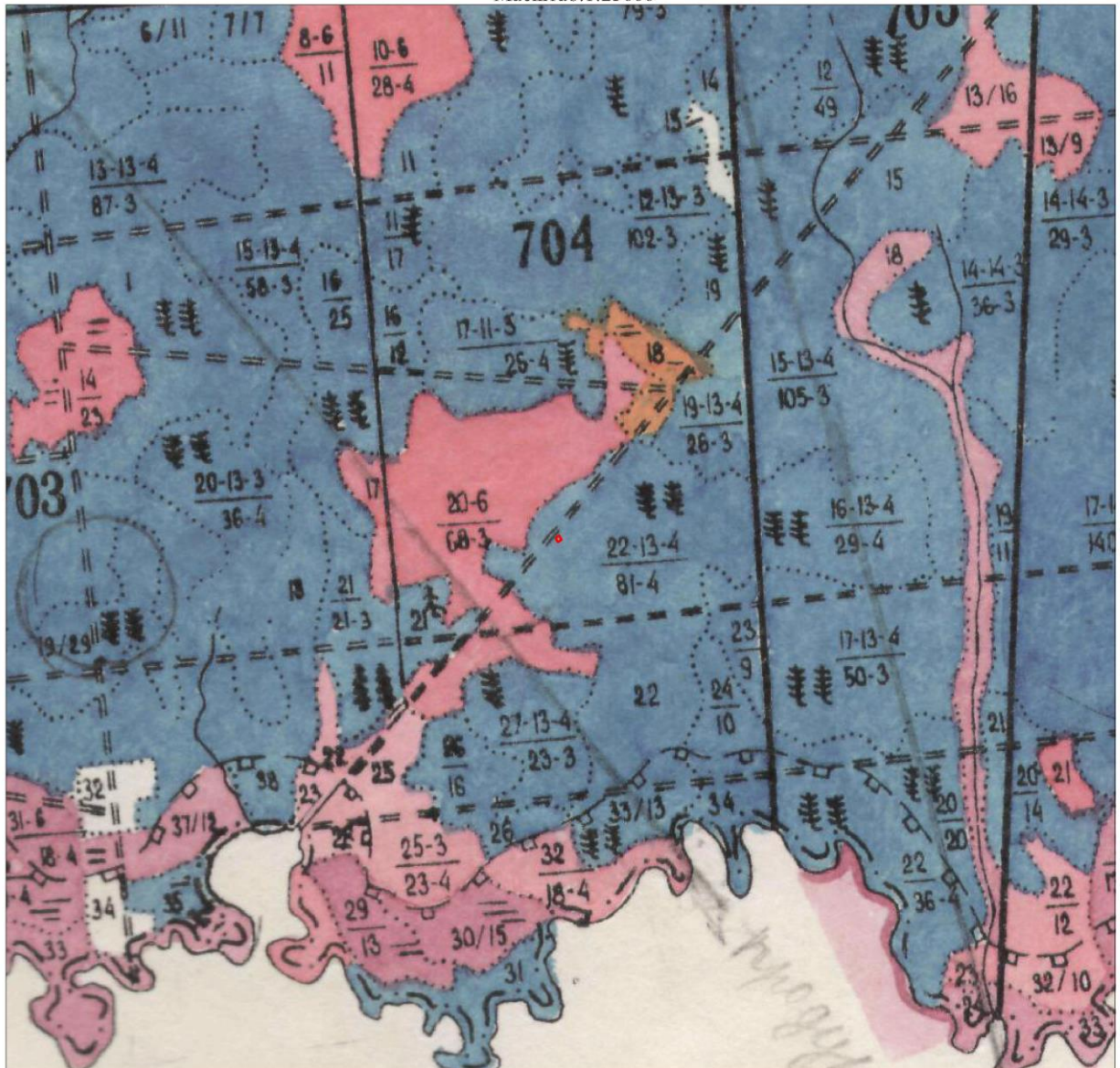
**Вид(ы) разрешенного использования:** строительство, реконструкция, эксплуатация линейных объектов.

**Площадь проектируемого лесного участка: 0,0338 га**

**Наименование объекта:** «Обустройство Шингинского месторождения. Реконструкция трубопровода. Вторая очередь».  
(трубопровод подземный).

**Условный номер лесного (земельного) участка: 70:06:0000000:26:3У4**

Масштаб:1:25000



**УСЛОВНЫЕ ОБОЗНАЧЕНИЯ:**

- границы проектируемого лесного (земельного) участка



### Схема расположения проектируемого лесного участка

**Адрес (местоположение):** Российская Федерация, Томская область, Кargasокский район, Кargasокское лесничество, Чижапское участковое лесничество, урочище «Чижапское», квартал 704, часть выдела 22.

**Категория земель:** Земли лесного фонда

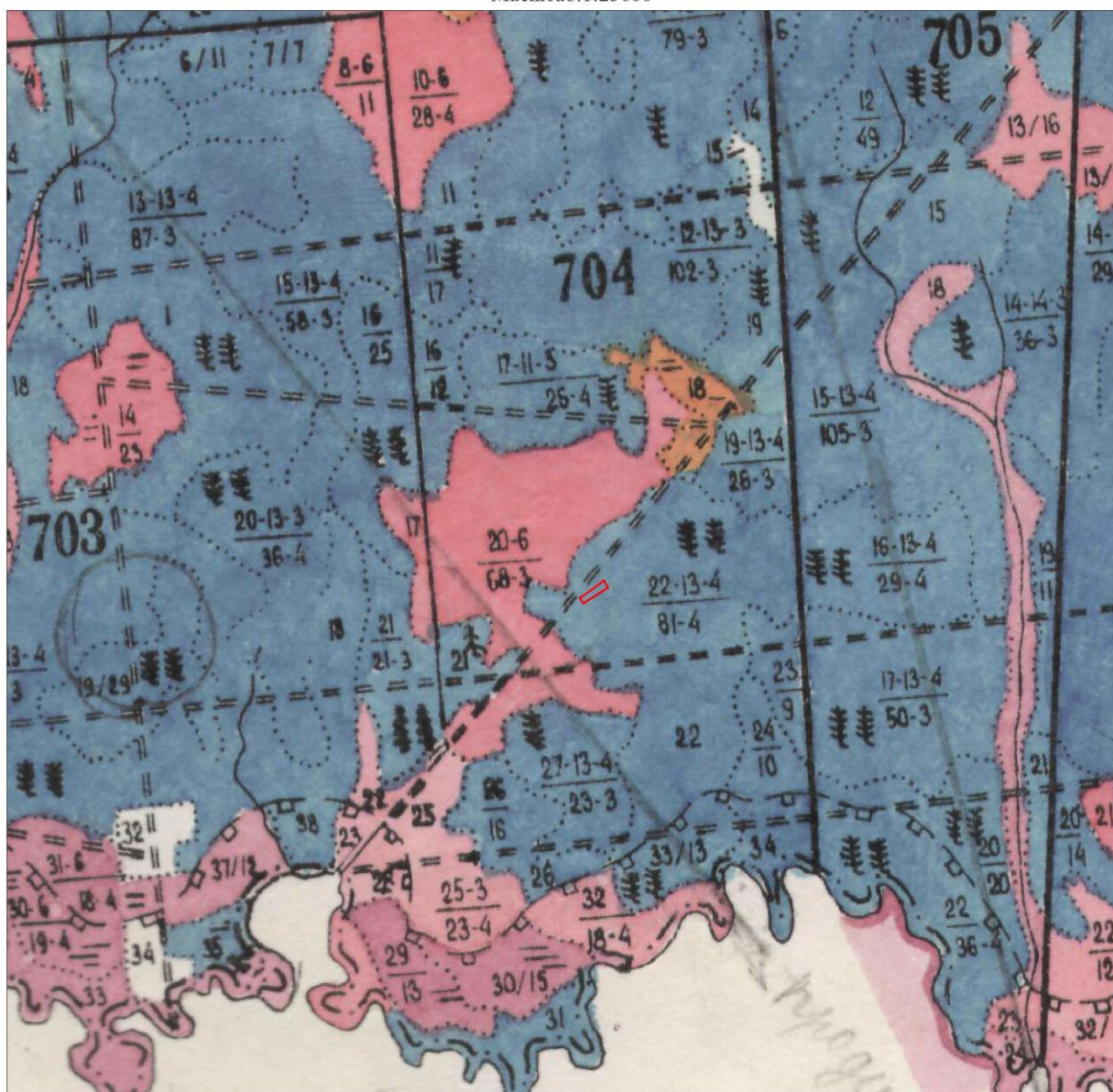
**Вид(ы) разрешенного использования:** строительство, реконструкция, эксплуатация линейных объектов.

**Площадь проектируемого лесного участка:** 0,3336 га

**Наименование объекта:** «Обустройство Шингинского месторождения. Реконструкция трубопровода. Вторая очередь».  
(трубопровод подземный).

**Условный номер лесного (земельного) участка:** 70:06:0000000:26:ЗУ5

Масштаб:1:25000



УСЛОВНЫЕ ОБОЗНАЧЕНИЯ:

- границы проектируемого лесного (земельного) участка



### Схема расположения проектируемого лесного участка

**Адрес (местоположение):** Российская Федерация, Томская область, Каргасокский район, Каргасокское лесничество, Чижапское участковое лесничество, урочище «Чижапское», квартал 704, части выделов 22, 35.

**Категория земель:** Земли лесного фонда

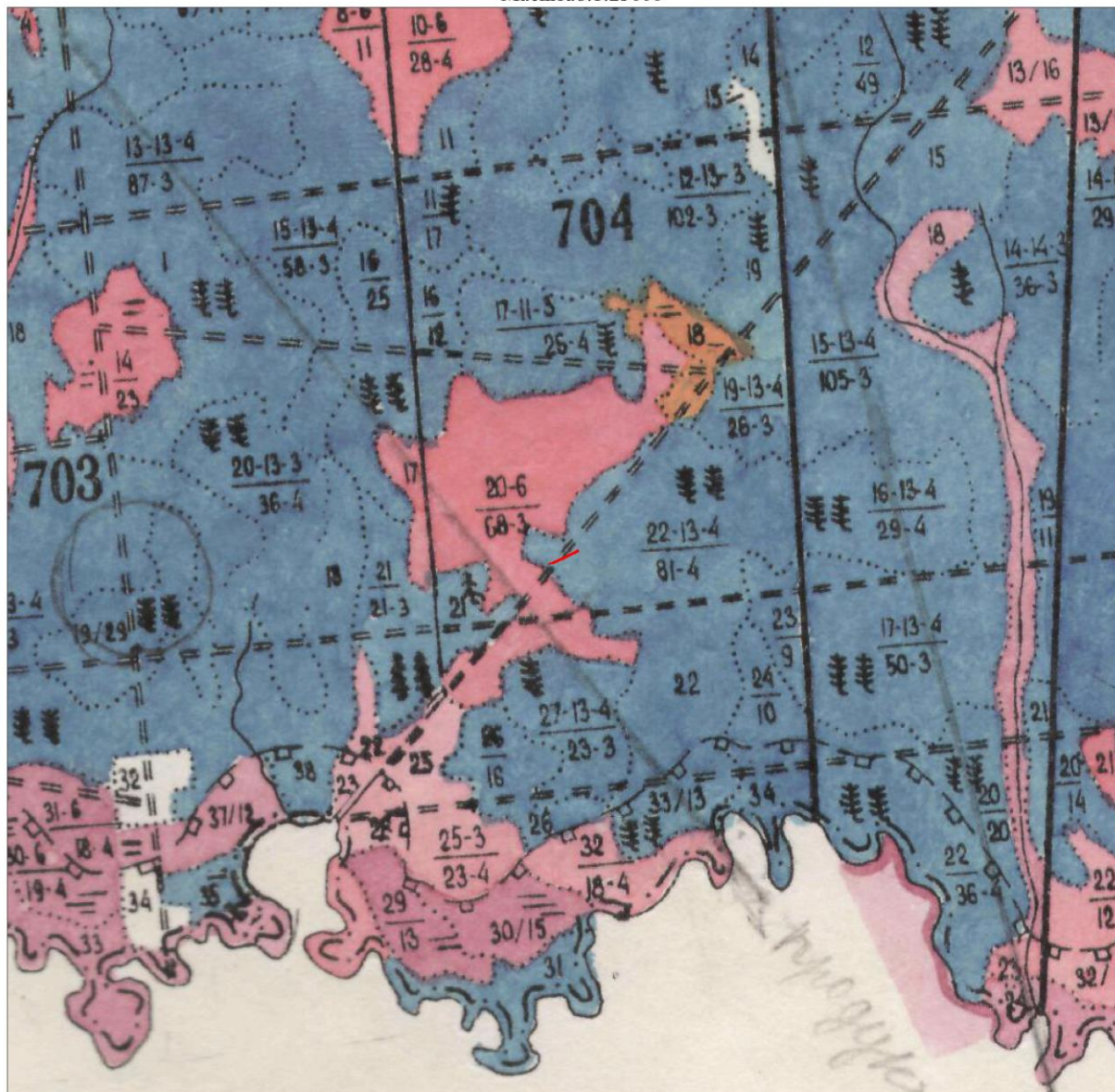
**Вид(ы) разрешенного использования:** строительство, реконструкция, эксплуатация линейных объектов.

**Площадь проектируемого лесного участка:** 0,0337 га

**Наименование объекта:** «Обустройство Шингинского месторождения. Реконструкция трубопровода. Вторая очередь».  
(трубопровод подземный).

**Условный номер лесного (земельного) участка:** 70:06:0000000:26:3У6

Масштаб:1:25000



УСЛОВНЫЕ ОБОЗНАЧЕНИЯ:

- границы проектируемого лесного (земельного) участка



### Схема расположения проектируемого лесного участка

**Адрес (местоположение):** Российская Федерация, Томская область, Каргасокский район, Каргасокское лесничество, Чижапское участковое лесничество, урочище «Чижапское», квартал 704, части выделов 20, 21.

**Категория земель:** Земли лесного фонда

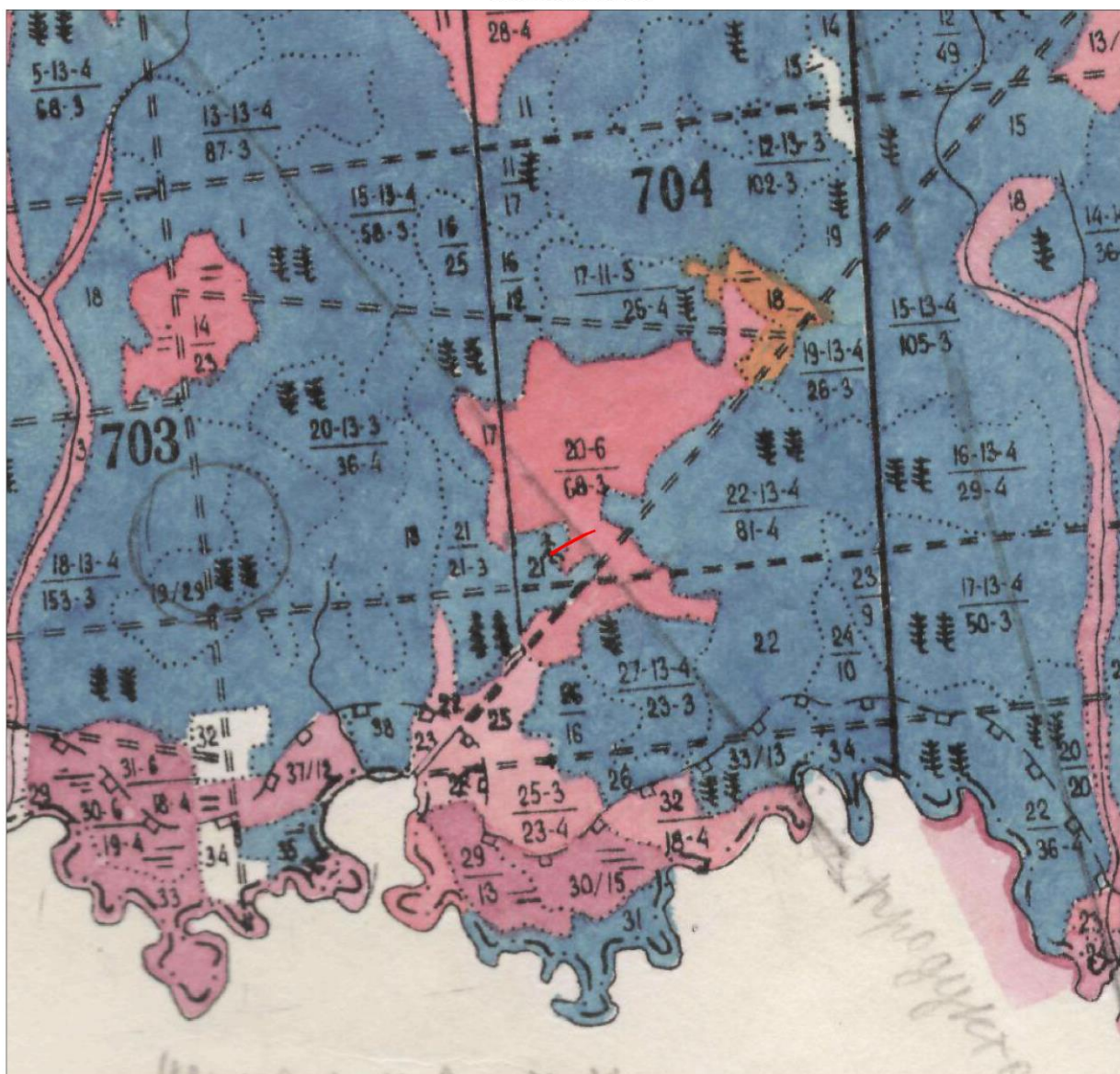
**Вид(ы) разрешенного использования:** строительство, реконструкция, эксплуатация линейных объектов.

**Площадь проектируемого лесного участка: 0,0845 га**

**Наименование объекта:** «Обустройство Шингинского месторождения. Реконструкция трубопровода. Вторая очередь».  
(трубопровод подземный).

**Условный номер лесного (земельного) участка: 70:06:0000000:26:ЗУ7**

Масштаб:1:25000



УСЛОВНЫЕ ОБОЗНАЧЕНИЯ:

- границы проектируемого лесного (земельного) участка



### Схема расположения проектируемого лесного участка

**Адрес (местоположение):** Российская Федерация, Томская область, Каргасокский район, Каргасокское лесничество, Чижапское участковое лесничество, урочище «Чижапское», квартал 704, часть выдела 21.

**Категория земель:** Земли лесного фонда

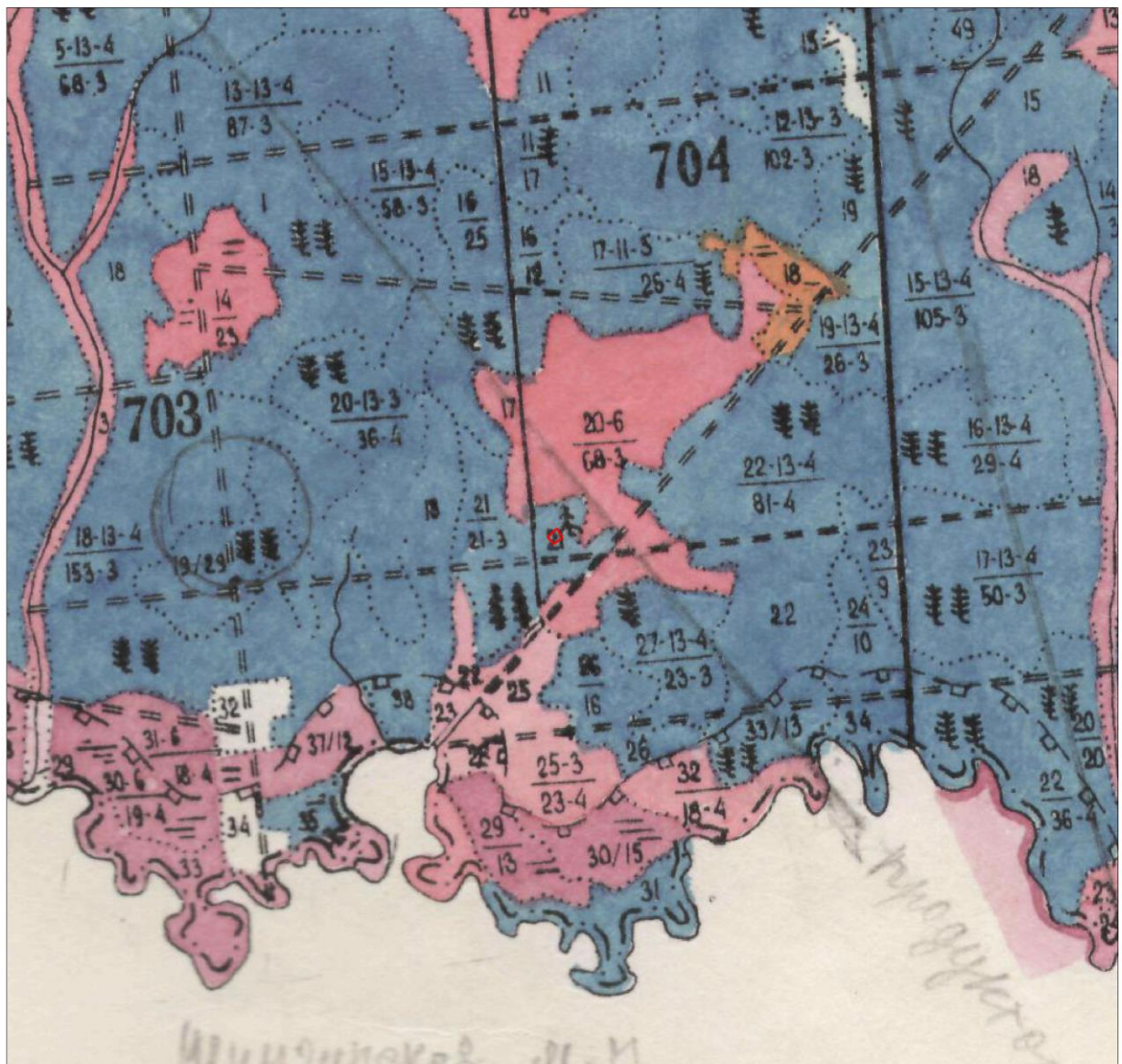
**Вид(ы) разрешенного использования:** строительство, реконструкция, эксплуатация линейных объектов.

**Площадь проектируемого лесного участка:** 0,1923 га

**Наименование объекта:** «Обустройство Шингинского месторождения. Реконструкция трубопровода. Вторая очередь». (трубопровод подземный).

**Условный номер лесного (земельного) участка:** 70:06:0000000:26:3У8

Масштаб: 1:25000



УСЛОВНЫЕ ОБОЗНАЧЕНИЯ:

- границы проектируемого лесного (земельного) участка



### Схема расположения проектируемого лесного участка

**Адрес (местоположение):** Российская Федерация, Томская область, Каргасокский район, Каргасокское лесничество, Чижапское участковое лесничество, урочище «Чижапское», квартал 703, часть выдела 21, квартал 704, часть выдела 21.

**Категория земель:** Земли лесного фонда

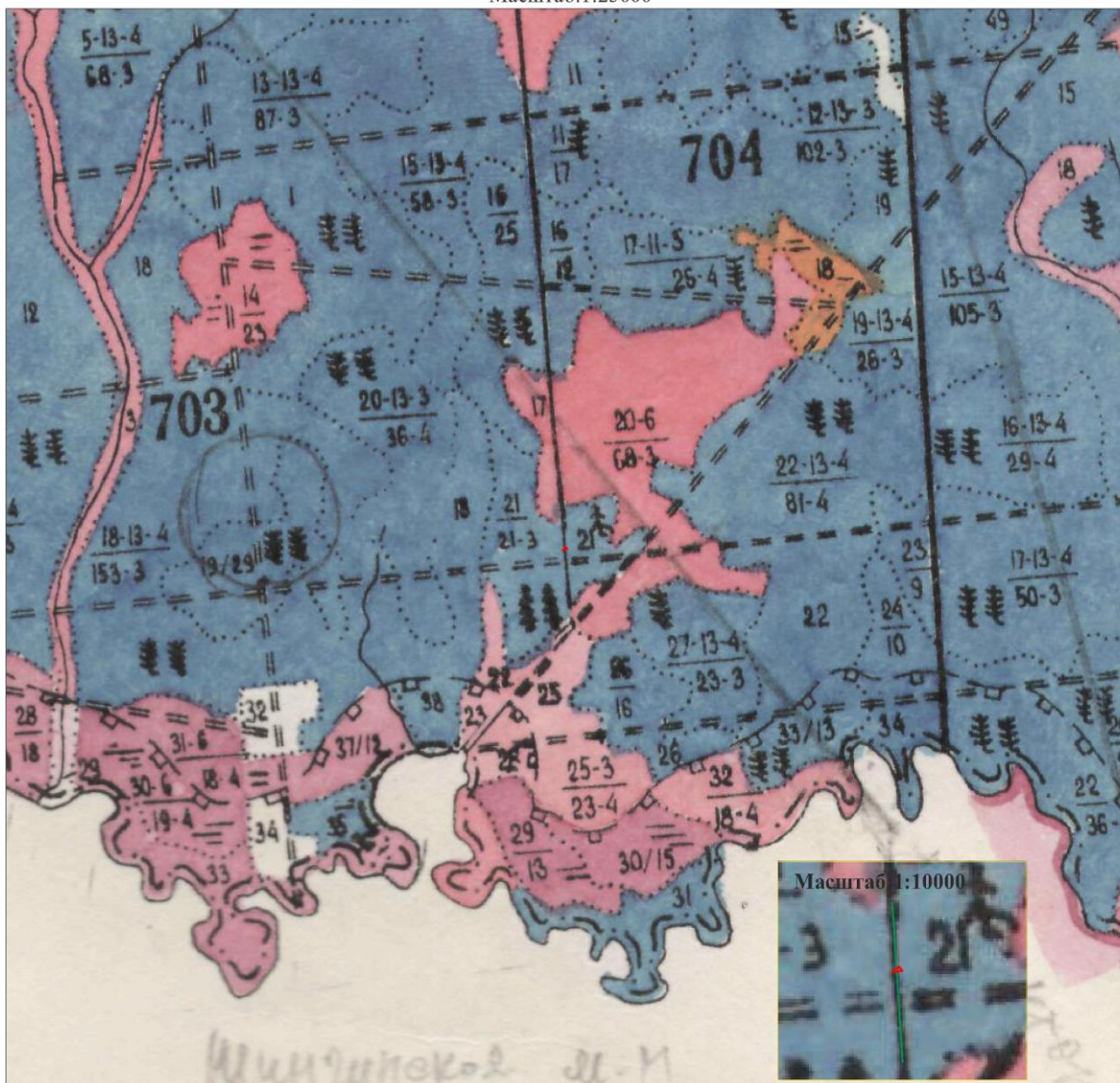
**Вид(ы) разрешенного использования:** строительство, реконструкция, эксплуатация линейных объектов.

**Площадь проектируемого лесного участка: 0,0056 га**

**Наименование объекта:** «Обустройство Шингинского месторождения. Реконструкция трубопровода. Вторая очередь».  
(трубопровод подземный).

**Условный номер лесного (земельного) участка: 70:06:0000000:26:3У9**

Масштаб:1:25000



УСЛОВНЫЕ ОБОЗНАЧЕНИЯ:

- границы проектируемого лесного (земельного) участка



### Схема расположения проектируемого лесного участка

**Адрес (местоположение):** Российская Федерация, Томская область, Каргасокский район, Каргасокское лесничество, Чижапское участковое лесничество, урочище «Чижапское», квартал 703, часть выдела 21.

**Категория земель:** Земли лесного фонда

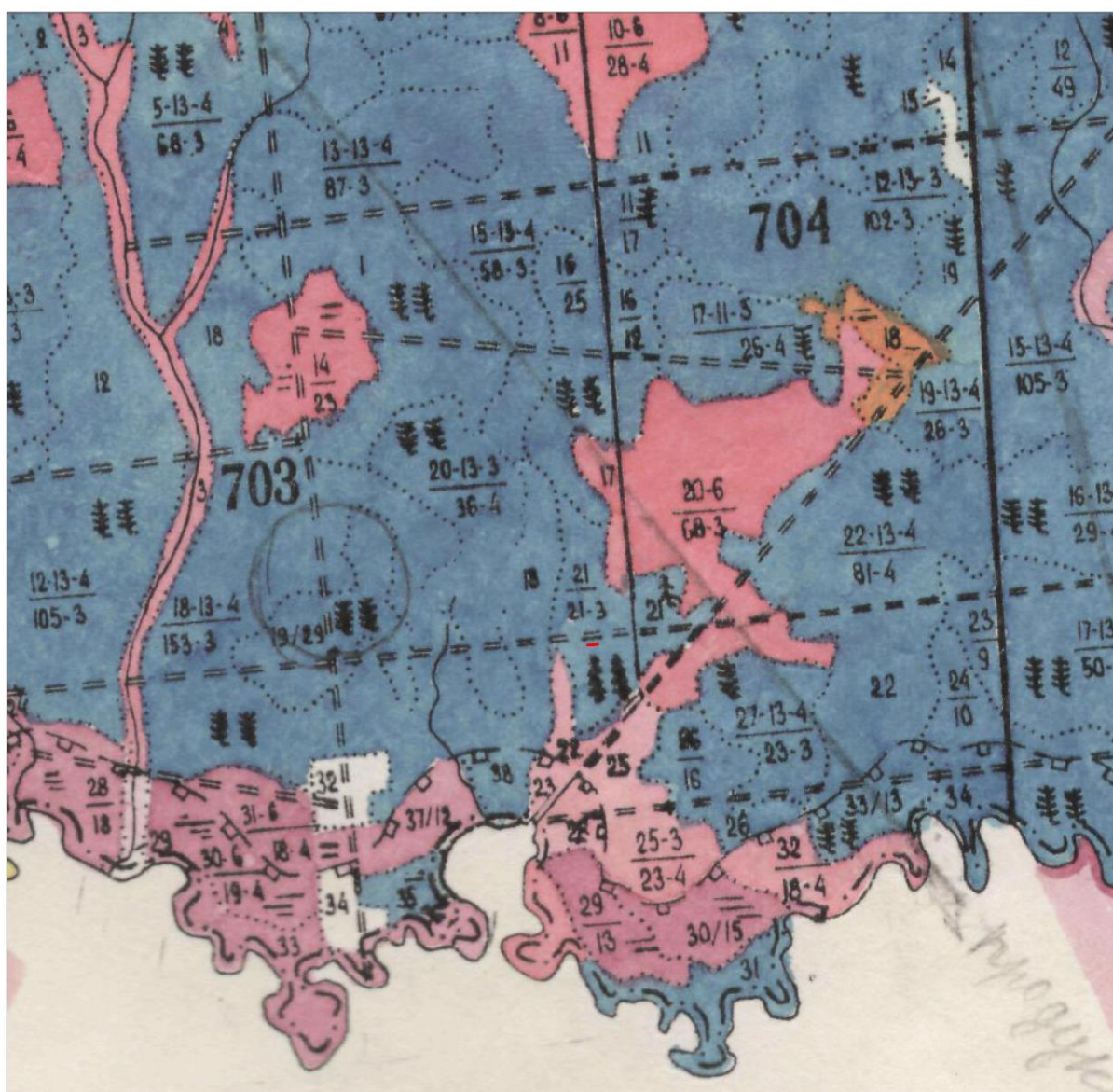
**Вид(ы) разрешенного использования:** строительство, реконструкция, эксплуатация линейных объектов.

**Площадь проектируемого лесного участка: 0,0143 га**

**Наименование объекта:** «Обустройство Шингинского месторождения. Реконструкция трубопровода. Вторая очередь».  
(трубопровод подземный).

**Условный номер лесного (земельного) участка: 70:06:0000000:26:ЗУ10**

Масштаб:1:25000



УСЛОВНЫЕ ОБОЗНАЧЕНИЯ:

- границы проектируемого лесного (земельного) участка



### Схема расположения проектируемого лесного участка

**Адрес (местоположение):** Российская Федерация, Томская область, Каргасокский район, Каргасокское лесничество, Чижапское участковое лесничество, урочище «Чижапское», квартал 703, часть выдела 18.

**Категория земель:** Земли лесного фонда

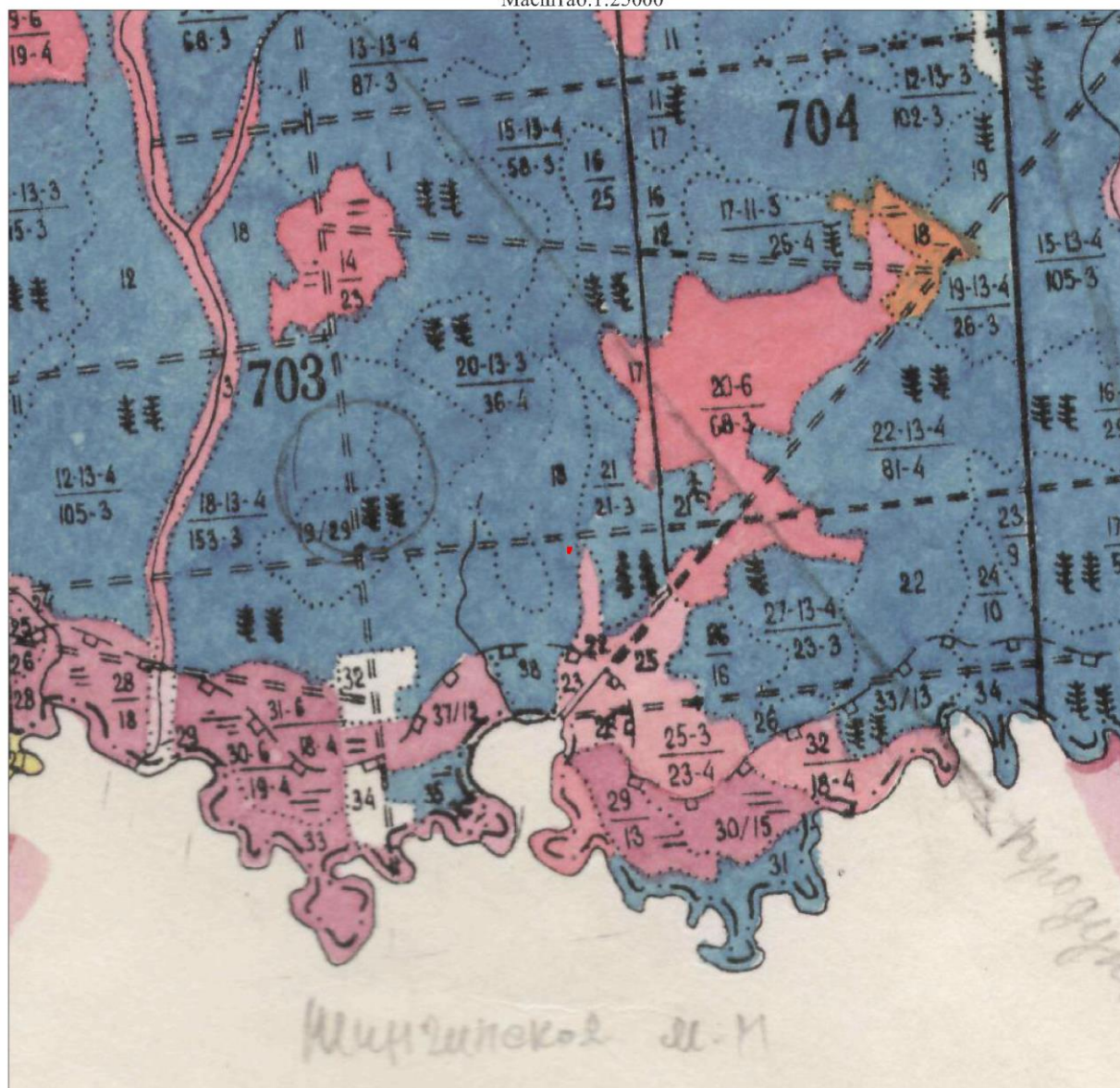
**Вид(ы) разрешенного использования:** строительство, реконструкция, эксплуатация линейных объектов.

**Площадь проектируемого лесного участка: 0,0063 га**

**Наименование объекта:** «Обустройство Шингинского месторождения. Реконструкция трубопровода. Вторая очередь».  
(трубопровод подземный).

**Условный номер лесного (земельного) участка:** 70:06:0000000:26:3У11

Масштаб:1:25000



УСЛОВНЫЕ ОБОЗНАЧЕНИЯ:

- границы проектируемого лесного (земельного) участка



### Схема расположения проектируемого лесного участка

**Адрес (местоположение):** Российская Федерация, Томская область, Каргасокский район, Каргасокское лесничество, Чижапское участковое лесничество, урочище «Чижапское», квартал 703, части выделов 18, 19.

**Категория земель:** Земли лесного фонда

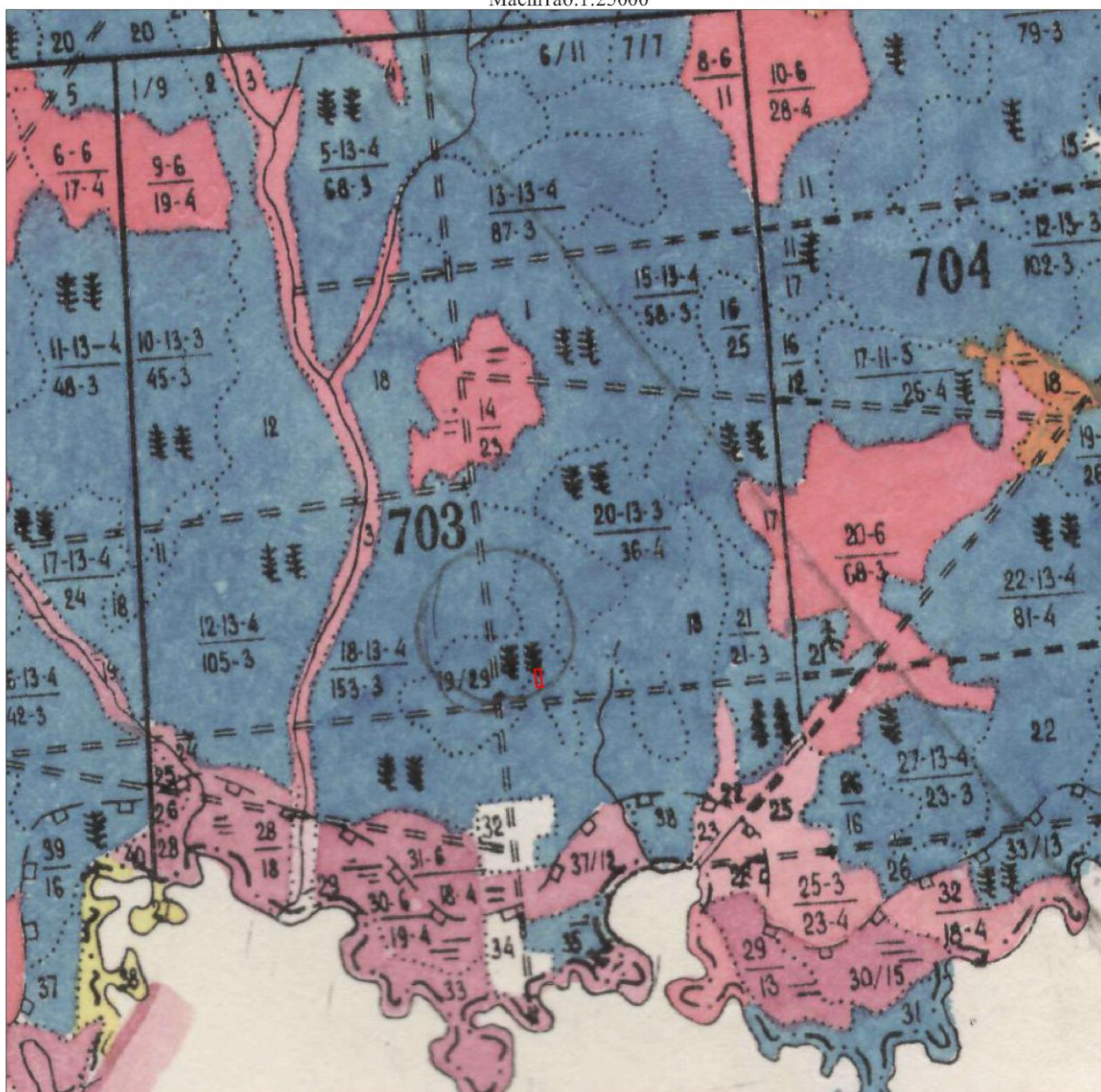
**Вид(ы) разрешенного использования:** строительство, реконструкция, эксплуатация линейных объектов.

**Площадь проектируемого лесного участка: 0,1581 га**

**Наименование объекта:** «Обустройство Шингинского месторождения. Реконструкция трубопровода. Вторая очередь».  
(трубопровод подземный).

**Условный номер лесного (земельного) участка: 70:06:0000000:26:3У12**

Масштаб:1:25000



УСЛОВНЫЕ ОБОЗНАЧЕНИЯ:

- границы проектируемого лесного (земельного) участка



### Схема расположения проектируемого лесного участка

**Адрес (местоположение):** Российская Федерация, Томская область, Каргасокский район, Каргасокское лесничество, Чижапское участковое лесничество, урочище «Чижапское», квартал 703, часть выдела 18.

**Категория земель:** Земли лесного фонда

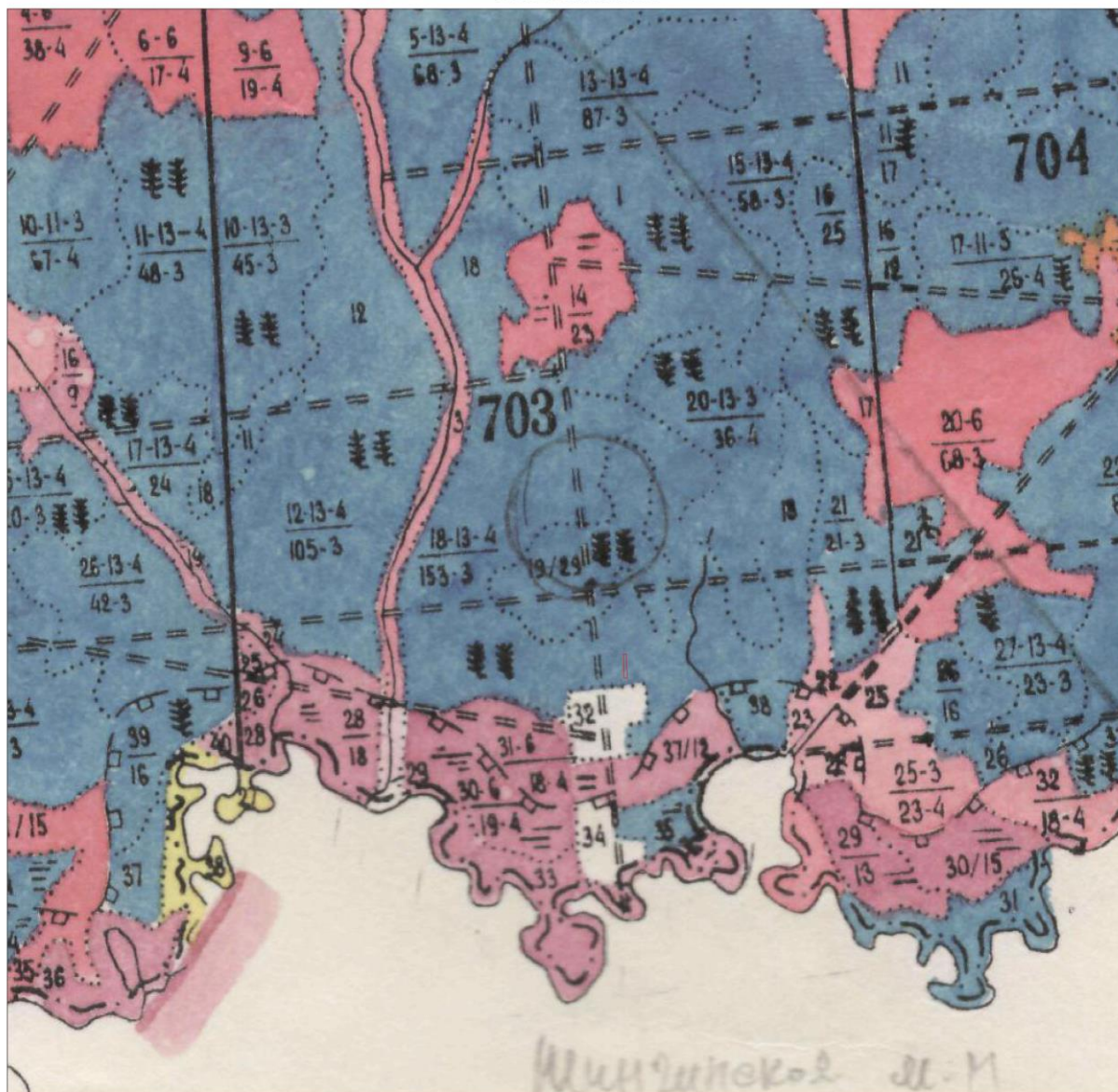
**Вид(ы) разрешенного использования:** строительство, реконструкция, эксплуатация линейных объектов.

**Площадь проектируемого лесного участка: 0,1113 га**

**Наименование объекта:** «Обустройство Шингинского месторождения. Реконструкция трубопровода. Вторая очередь». (трубопровод подземный).

**Условный номер лесного (земельного) участка: 70:06:0000000:26:3У13**

Масштаб:1:25000



УСЛОВНЫЕ ОБОЗНАЧЕНИЯ:

- границы проектируемого лесного (земельного) участка



### Схема расположения проектируемого лесного участка

**Адрес (местоположение):** Российская Федерация, Томская область, Каргасокский район, Каргасокское лесничество, Чижапское участковое лесничество, урочище «Чижапское», квартал 703, часть выдела 21, квартал 704, часть выдела 21.

**Категория земель:** Земли лесного фонда

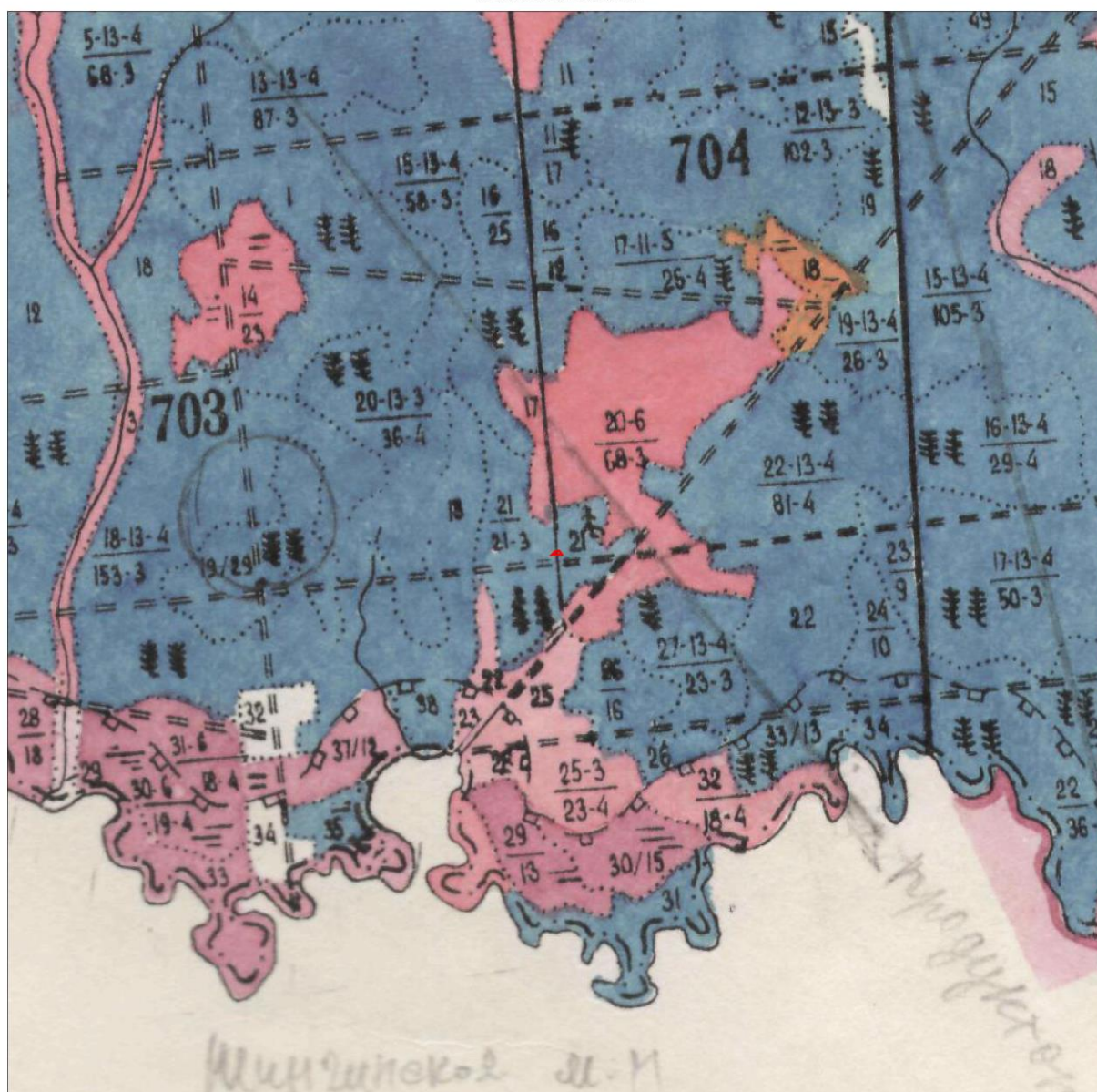
**Вид(ы) разрешенного использования:** строительство, реконструкция, эксплуатация линейных объектов.

**Площадь проектируемого лесного участка: 0,0364 га**

**Наименование объекта:** «Обустройство Шингинского месторождения. Реконструкция трубопровода. Вторая очередь».  
(трубопровод подземный).

**Условный номер лесного (земельного) участка: 70:06:0100026:10467:ЗУ1**

Масштаб: 1:25000



УСЛОВНЫЕ ОБОЗНАЧЕНИЯ:

- границы проектируемого лесного (земельного) участка



**ДЕПАРТАМЕНТ  
ЛЕСНОГО ХОЗЯЙСТВА  
ТОМСКОЙ ОБЛАСТИ**

Кирова пр., д.41, г. Томск, 634041  
тел (382 2) 900-798, факс (382 2) 557-298  
E-mail: dep-les@tomsk.gov.ru  
ИНН/КПП 7017317947/701701001, ОГРН 1127017029347

03.09.2021 № 74-09-5827

на № 11/002526 от 12.08.2021

О согласовании проекта межевания  
территории

Уполномоченному представителю  
ООО «Газпромнефть-Восток»

Филлюшин С.Г.

Нахимова ул., д. 13 а, стр. 1  
г. Томск, 634045

Уважаемый Сергей Геннадьевич!

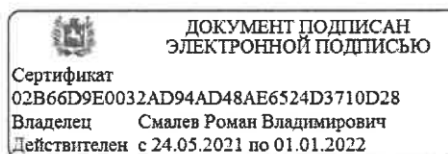
Департамент лесного хозяйства Томской области (далее – Департамент), рассмотрев заявление ООО «Газпромнефть-Восток» о согласовании проекта межевания территории, сообщает следующее.

Департамент согласовывает проект межевания территории, подготовленный на основании приказа ООО «Газпромнефть-Восток» от 04.07.2021 № 99-п «О подготовке документации по планировке территории по объекту «Обустройство Шингинского месторождения. Реконструкция трубопровода. Вторая очередь».


Обращаем Ваше внимание, что в соответствии с подпунктом 3 пункта 1 статьи 39.14, подпунктом 4 пункта 1 статьи 39.15, пунктом 16 статьи 39.15 Земельного кодекса Российской Федерации, образование земельного участка и его последующий кадастровый учет осуществляется после принятия решения о предварительном согласовании предоставления лесного (земельного) участка.

Приложение: 1. Проект межевания территории – в 1 экз.

Заместитель  
начальника департамента



Р.В.Смалев



ТО-14058907

Анна Дмитриевна Колесниченко  
(382 2) 90 19 85  
kolesnichenkoad@tomsk.gov.ru